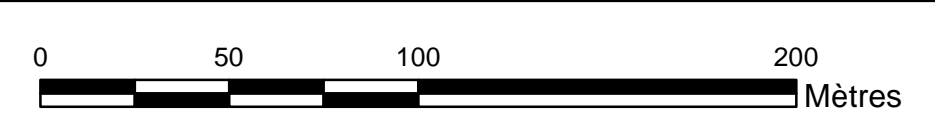
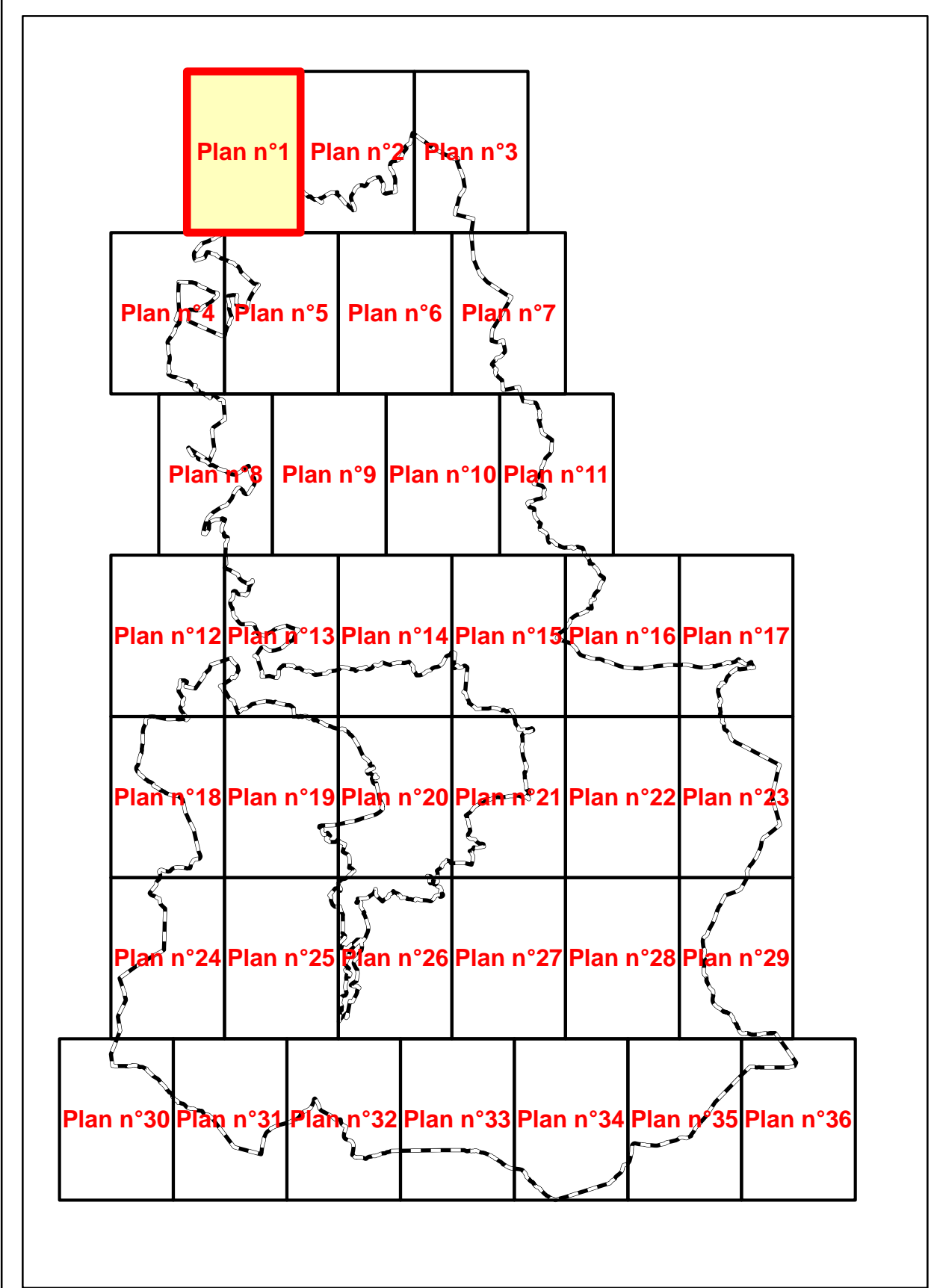


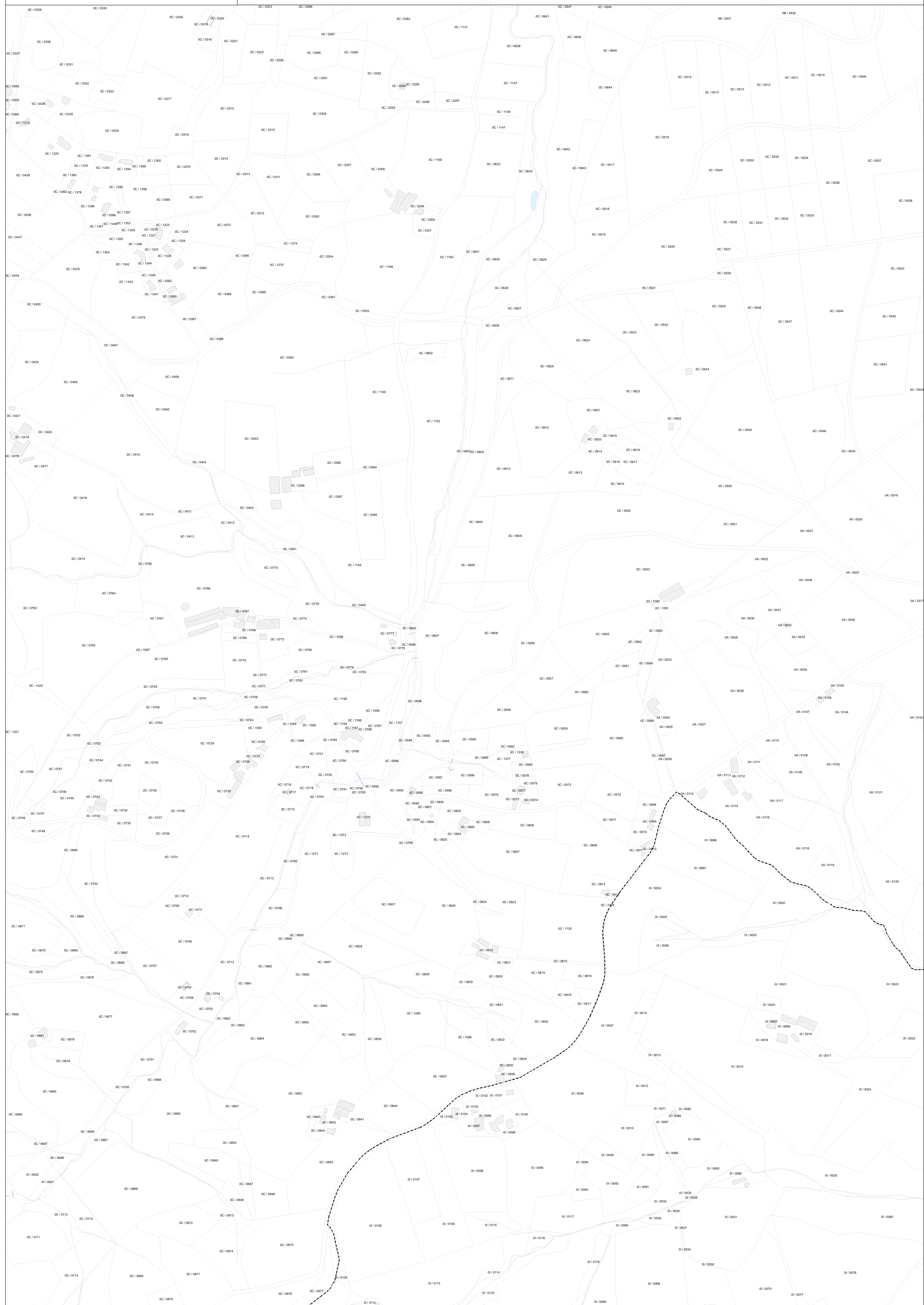




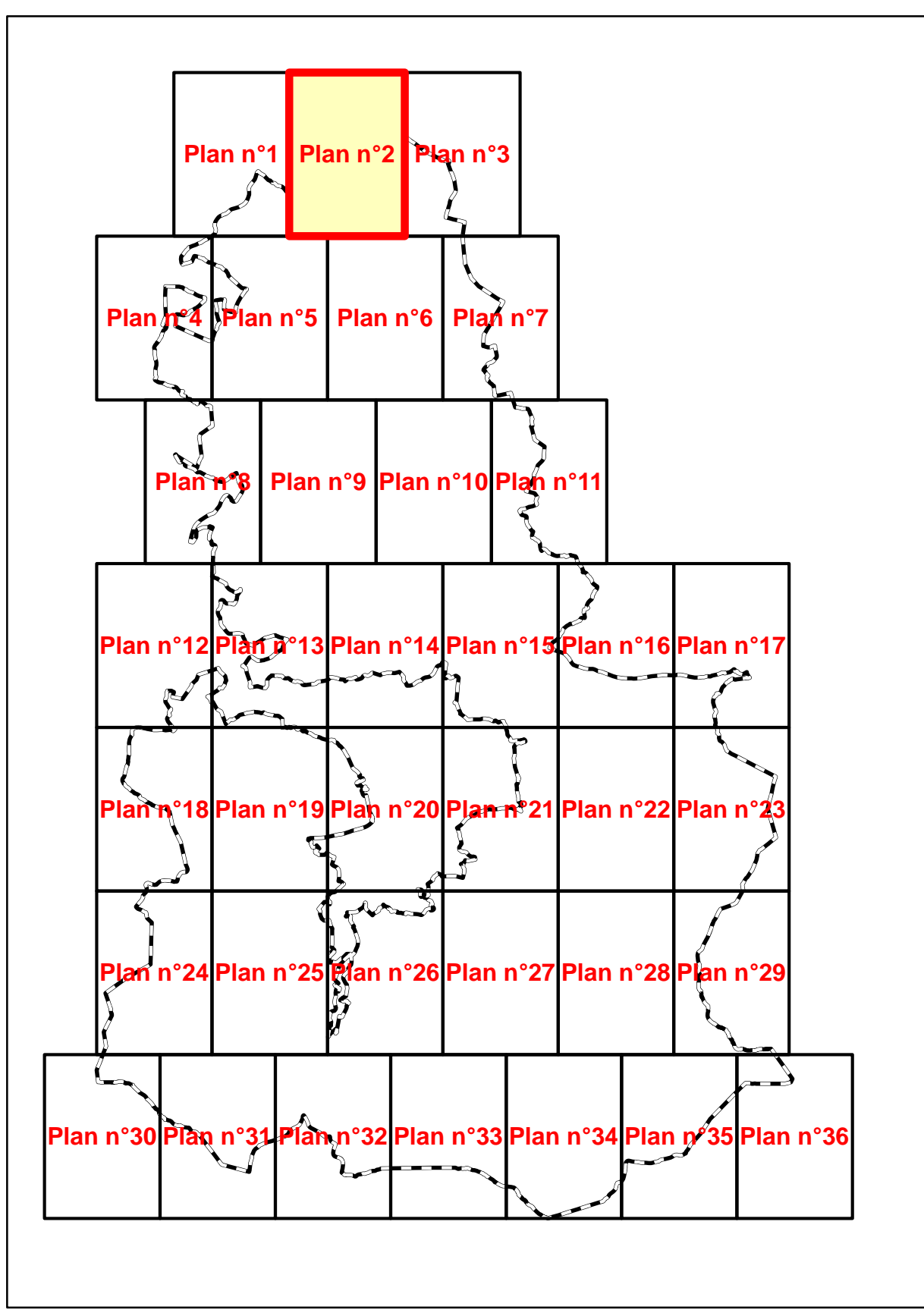
Indice	Dates	Modifications	Dessiné	Contrôlé
a	28/03/2017	Emission du plan	JCT	BBN



Légende


- Emprises libres d'accès pour l'entretien des écoulements
- Emprises nécessaires pour des aménagements pluviaux
- Zonage bassin versant sensible



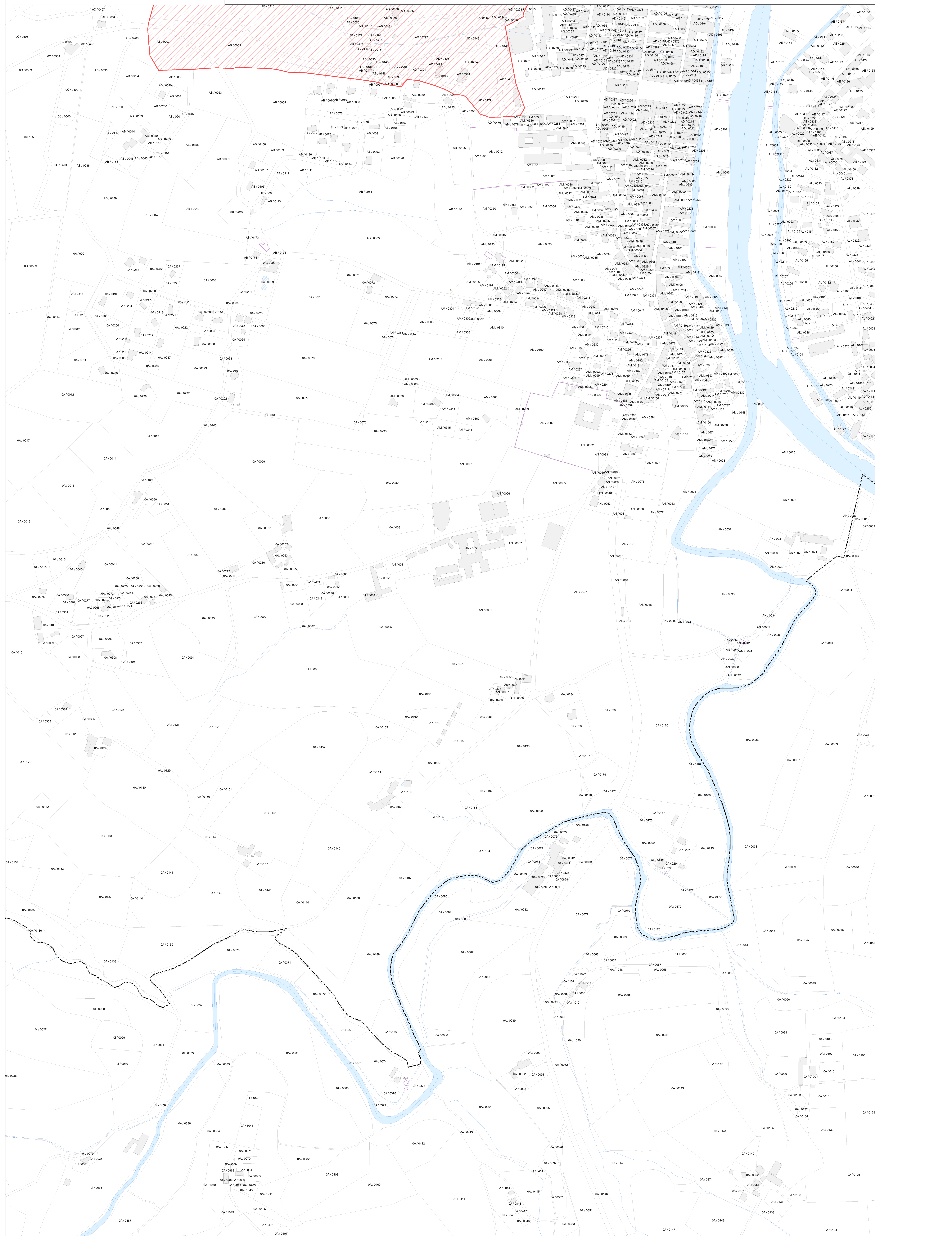



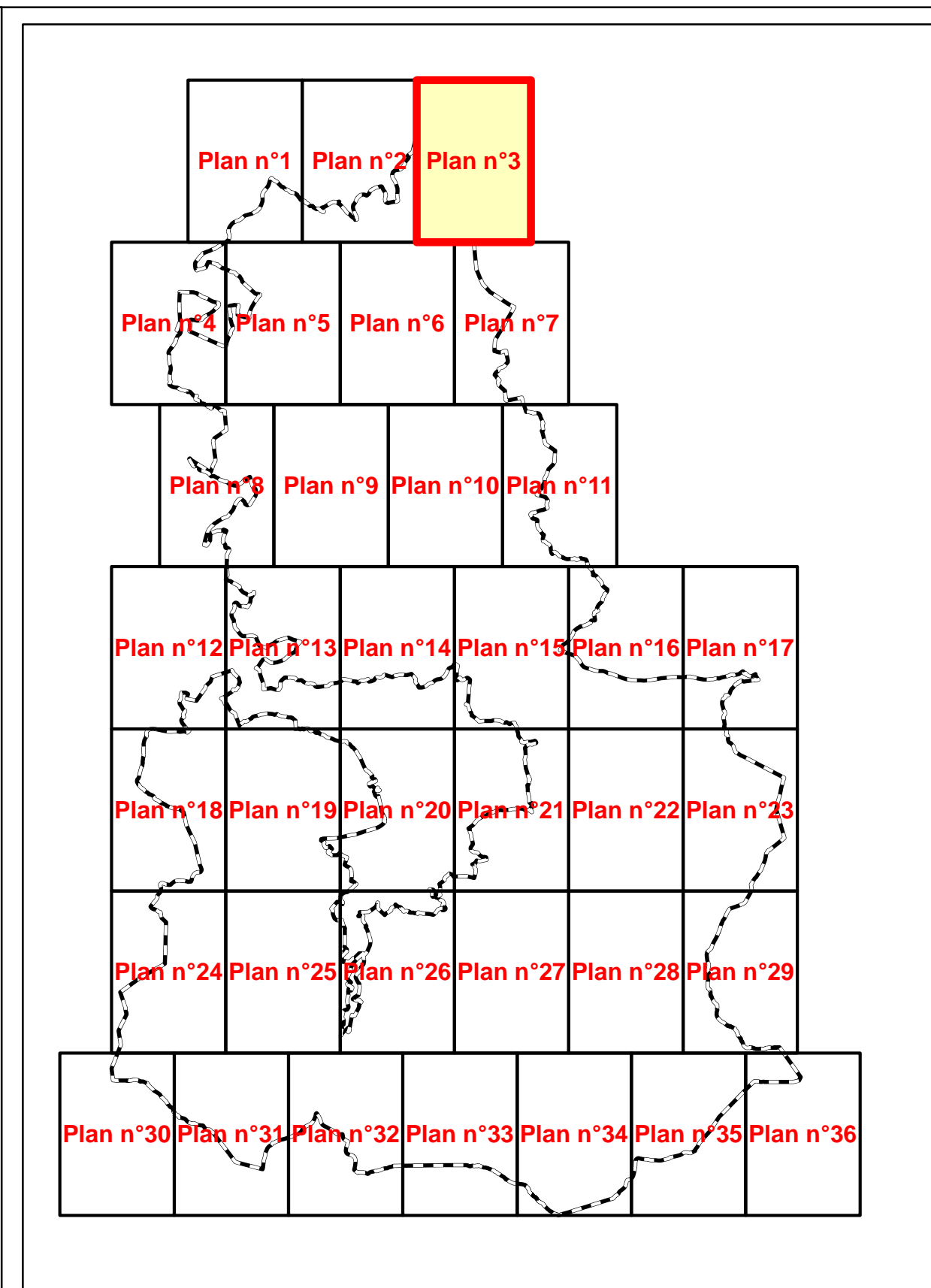
Légende

- Emprises libres d'accès pour l'entretien des écoulements
- Emprises nécessaires pour les aménagements pluviaux
- Zonage bassin versant sensible




Indice	Dates	Modifications	Dessiné	Contrôle
a	28/03/2017	Emission du plan	JCT	BBN



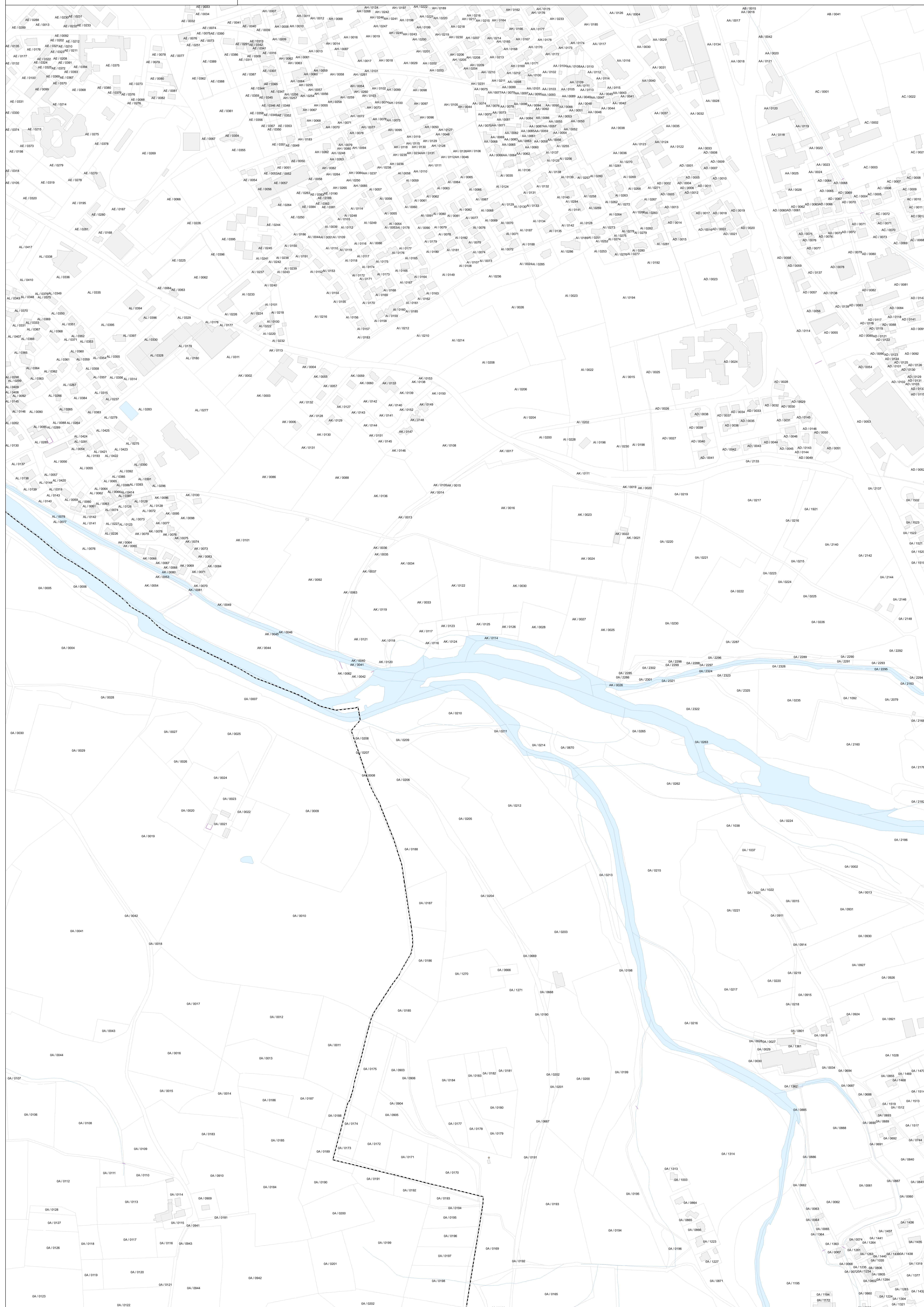


Légende

- Emprises libres d'accès pour l'entretien des écoulements
- Emprises nécessaires pour des aménagements pluviaux
- Zonage bassin versant sélectif

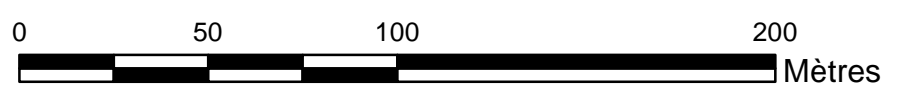
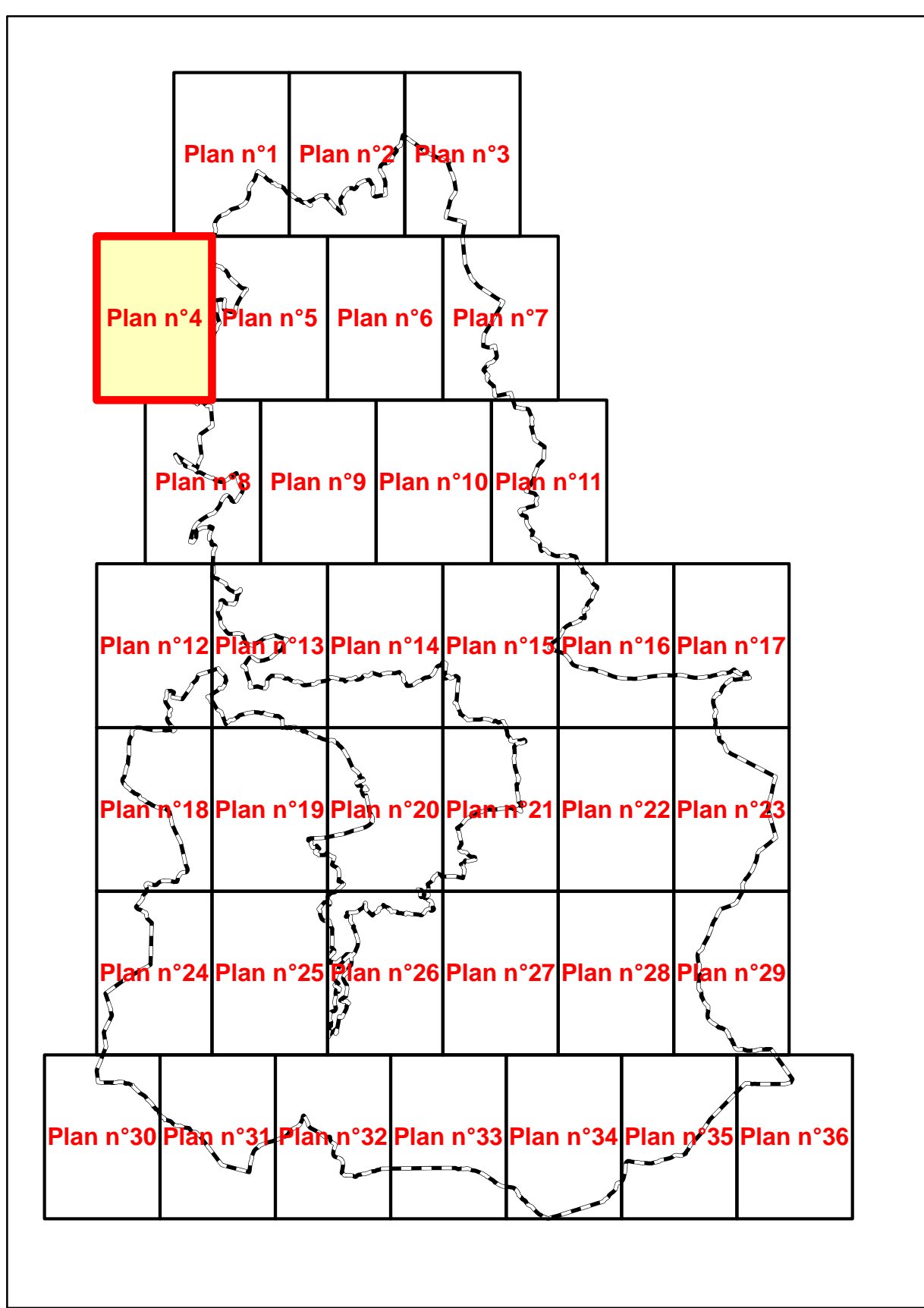


Indice	Dates	Modifications	Dessiné	Contrôlé
a	28/03/2017	Emission du plan	JCT	BBN



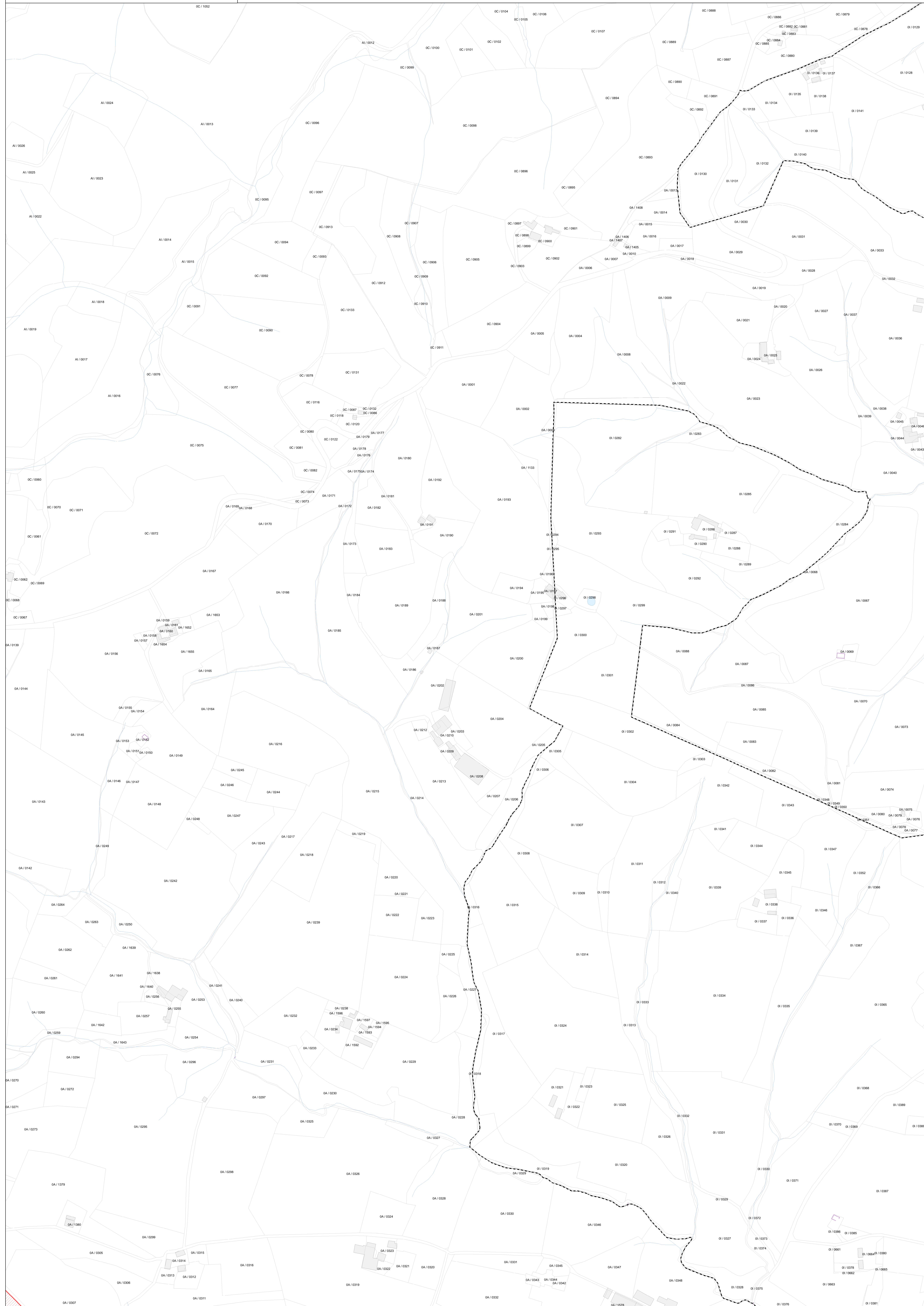



Indice	Dates	Modifications	Dessiné	Contrôle
a	28/03/2017	Emission du plan	JCT	BBN



Légende

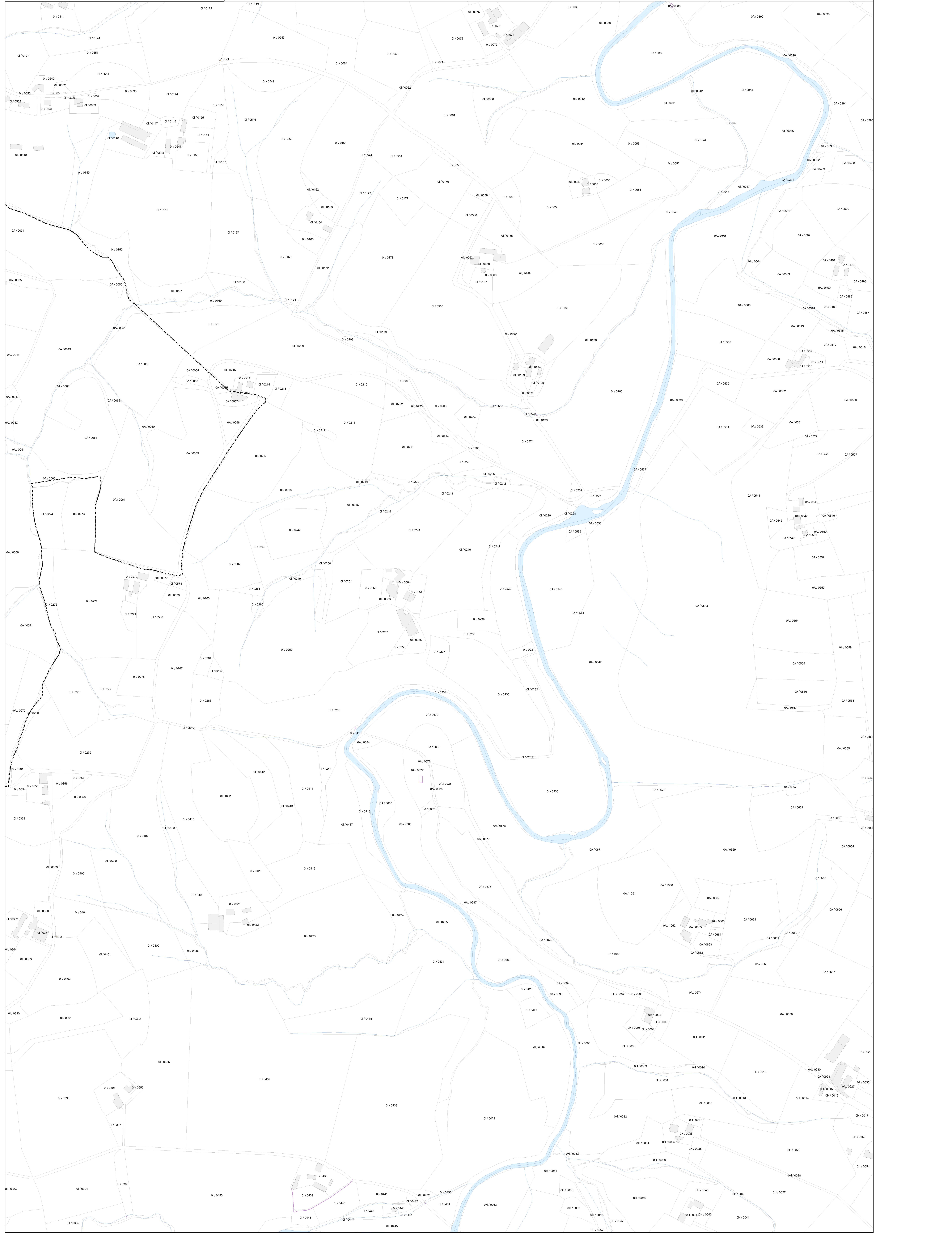

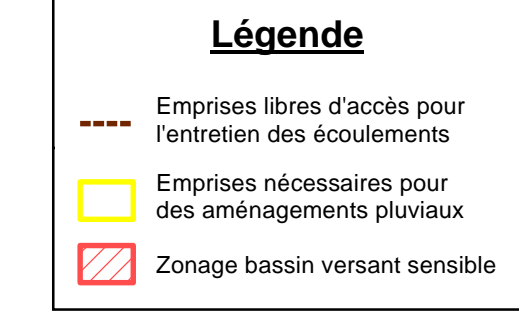
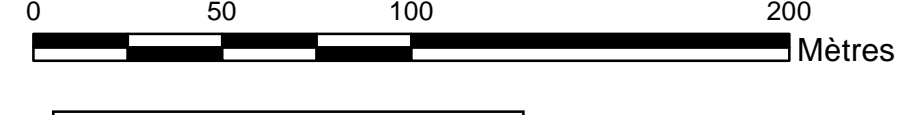
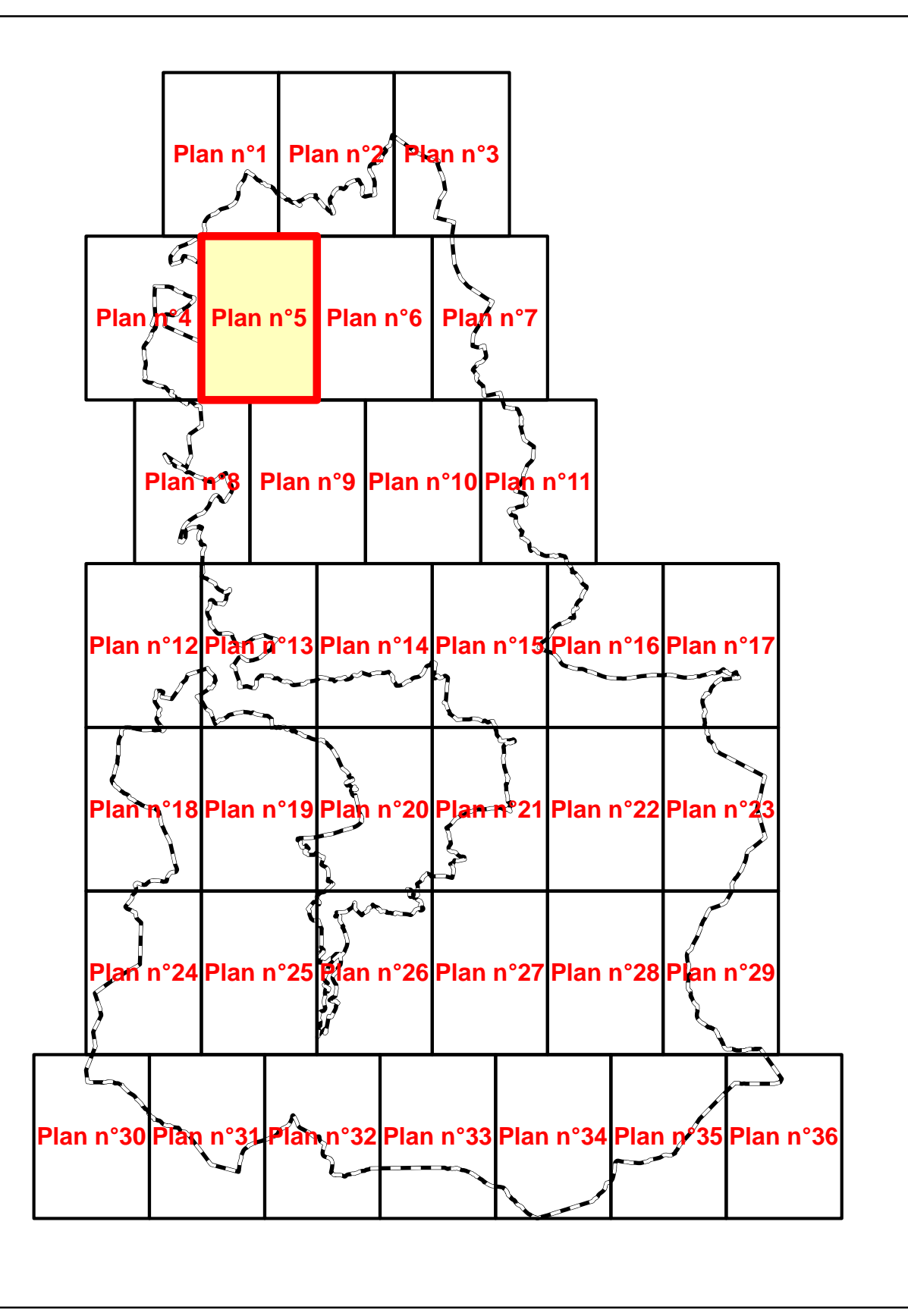
- Emprises libres d'accès pour l'entretien des égoulements
- Emprises nécessaires pour des aménagements pluviaux
- Zonage bassin versant sensible



Plan n°5
Date : 28/03/2017
Echelle : 1/2000
Dossier : 140703

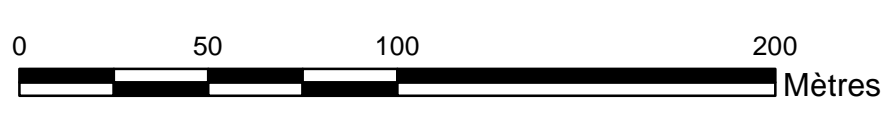
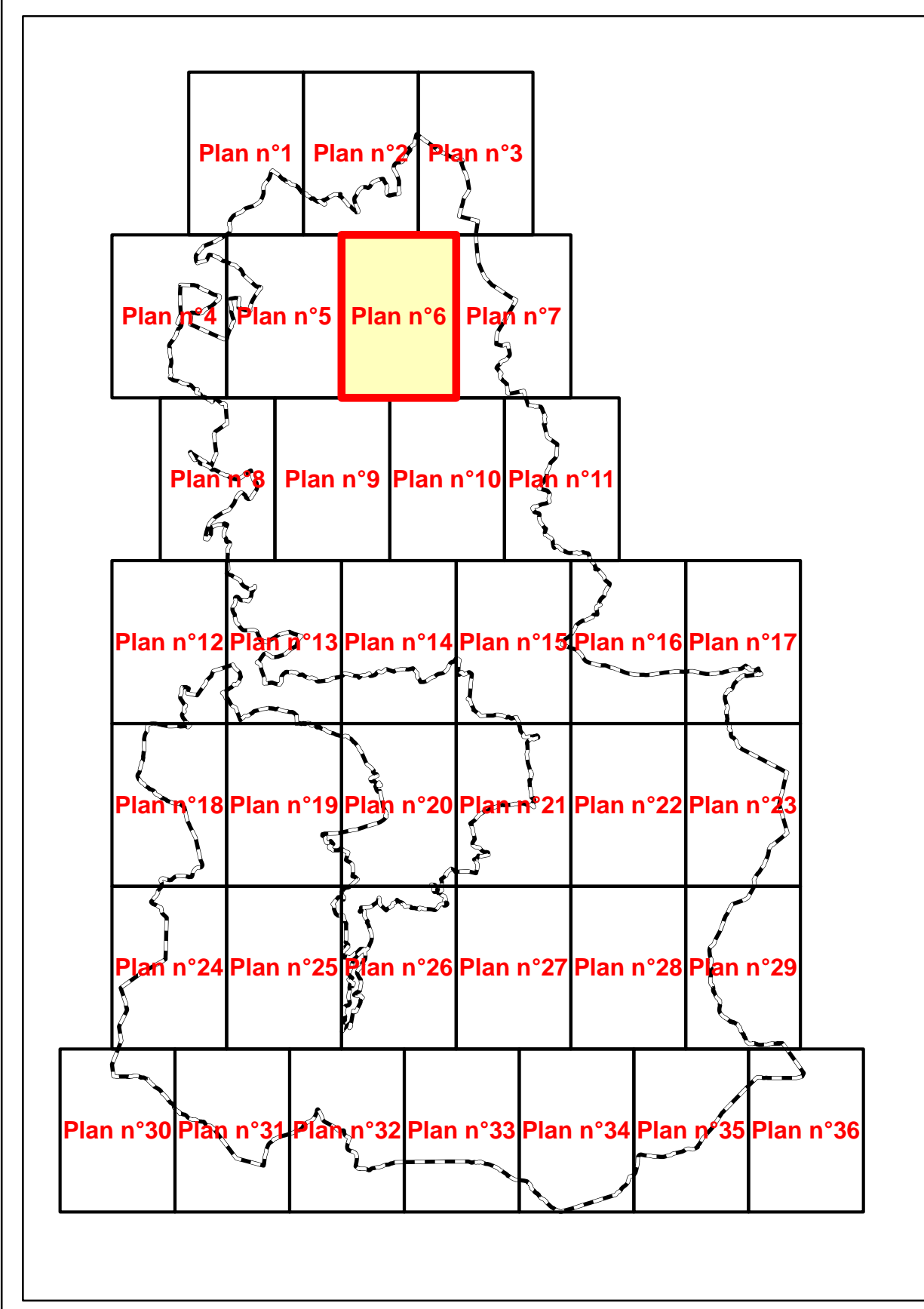


Indice	Dates	Modifications	Dessiné	Contrôle
a	28/03/2017	Emission du plan	JCT	BBN



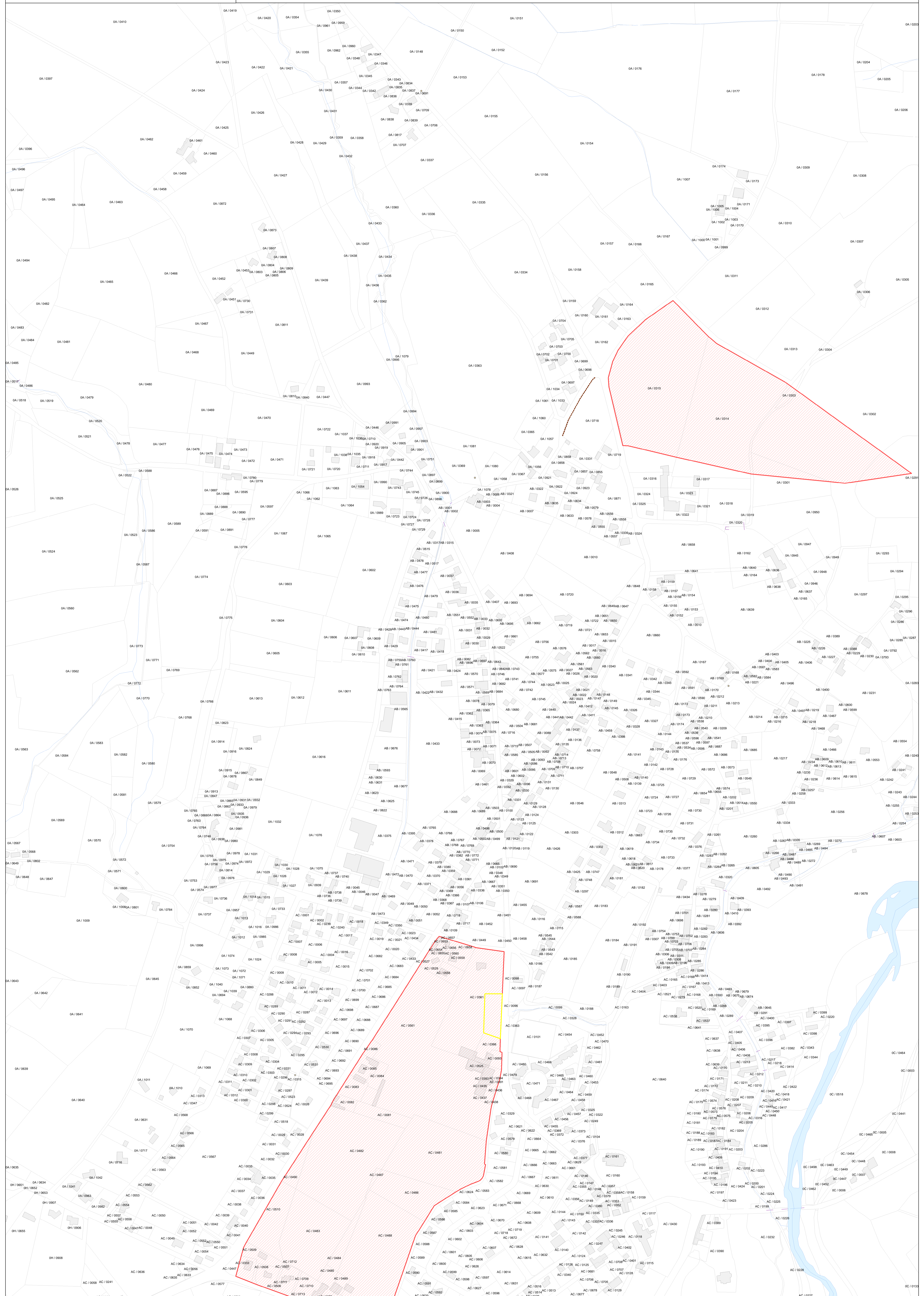
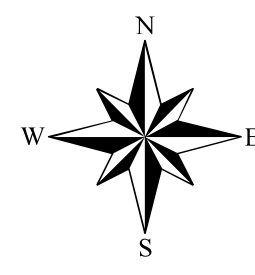



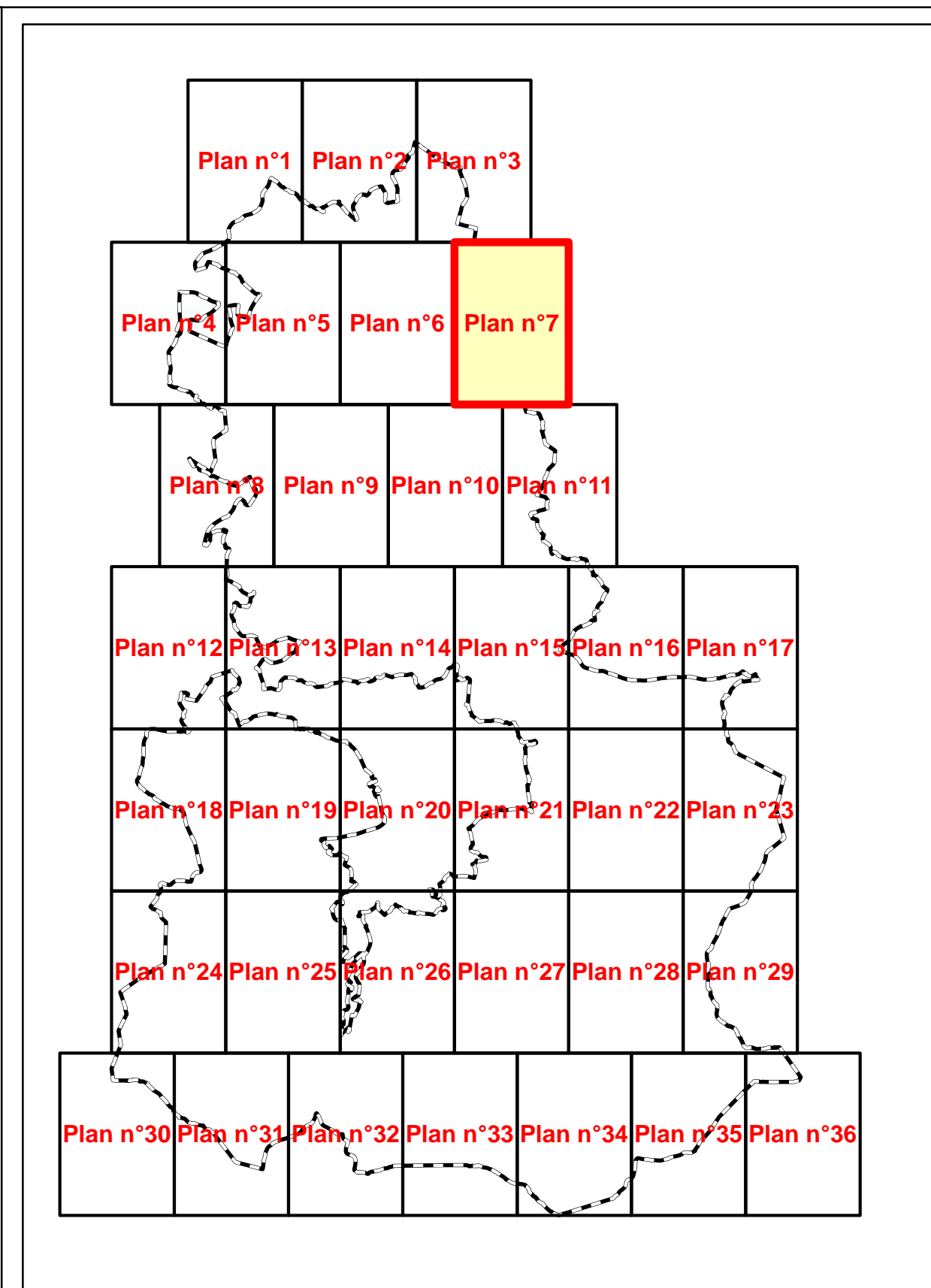
Indice	Dates	Modifications	Dessiné	Contrôle
a	28/03/2017	Emission du plan	JCT	BBN



Légende


- Emprises libres d'accès pour l'entretien des égoulements
- Emprises nécessaires pour des aménagements pluviaux
- Zonage bassin versant sensible



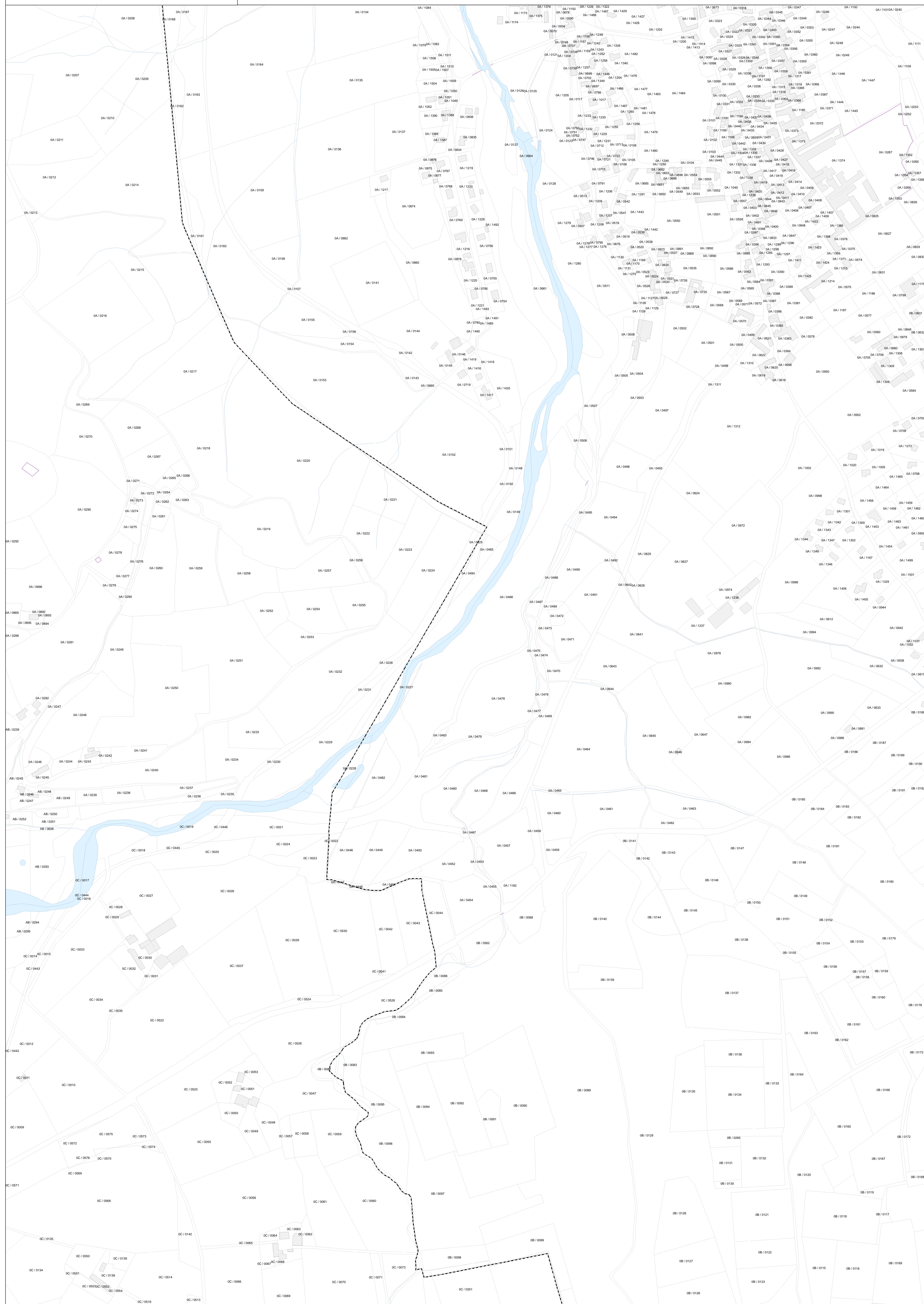


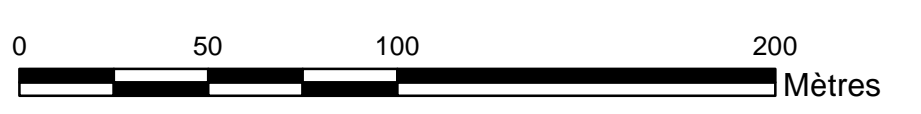
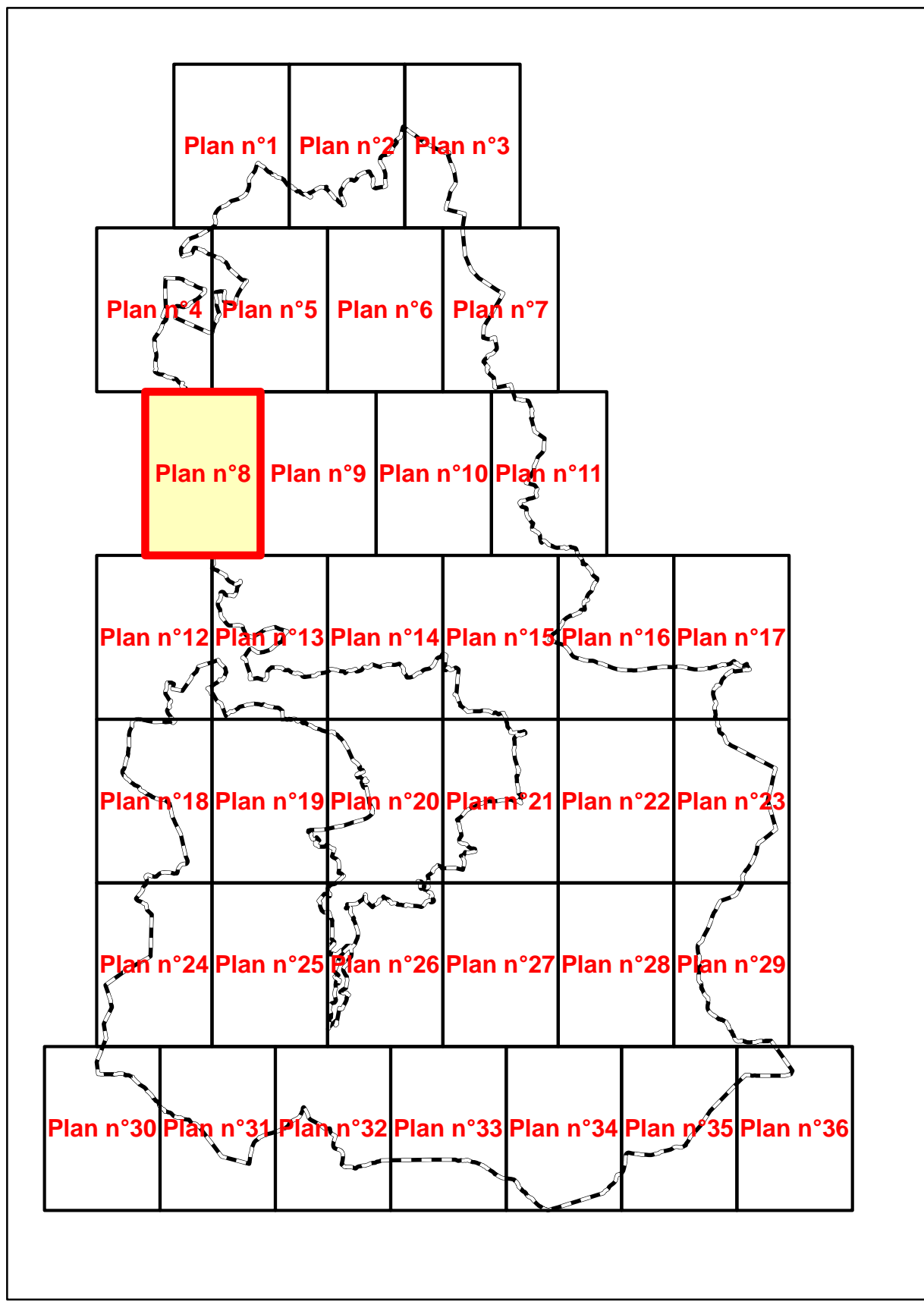
Légende

- Emprises libres d'accès pour l'entretien des écoulements
- Emprises nécessaires pour des aménagements pluviaux
- Zonage bassin versant sable




Indice	Dates	Modifications	Dessiné	Contrôle
a	28/03/2017	Emission du plan	JCT	BBN

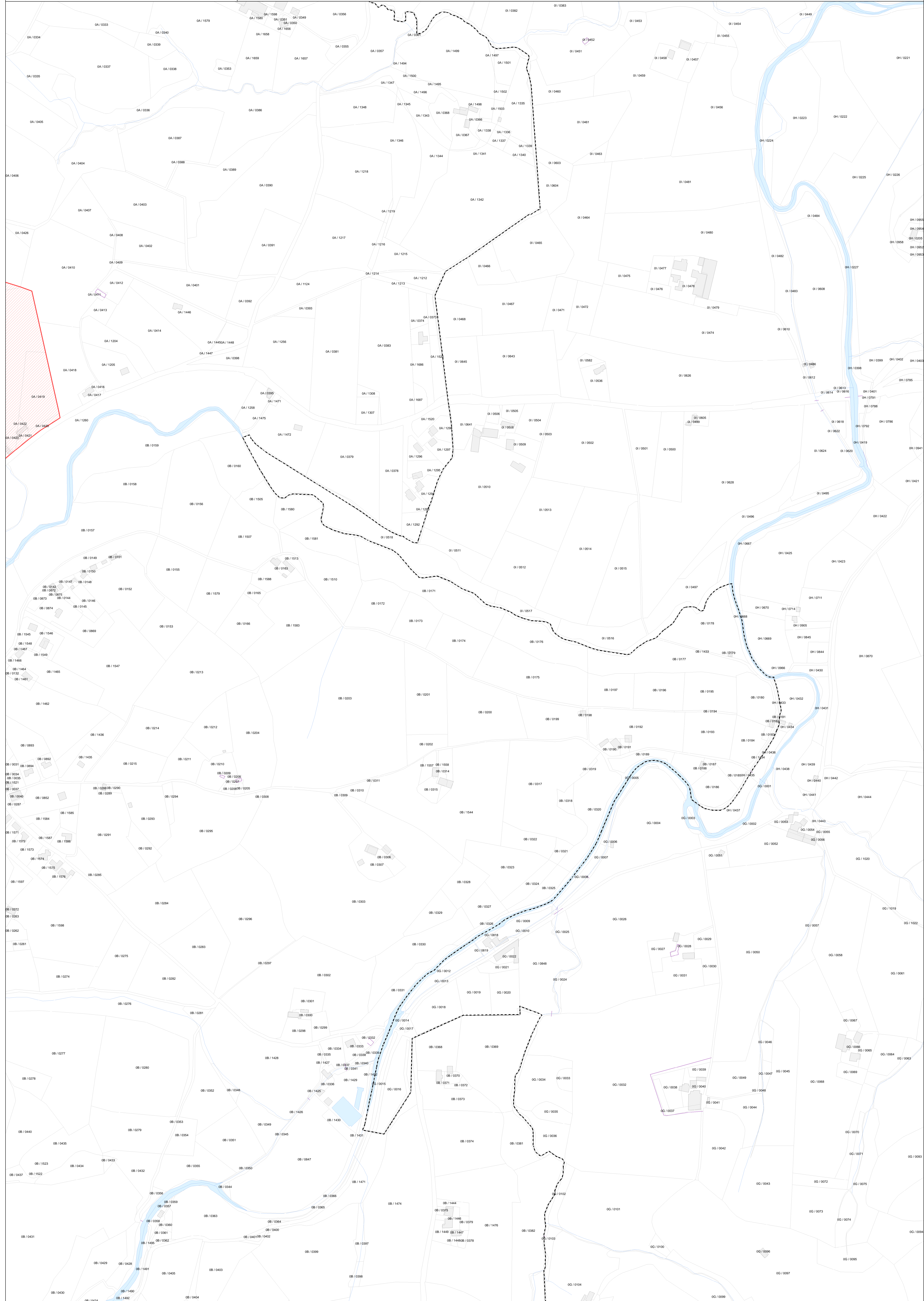





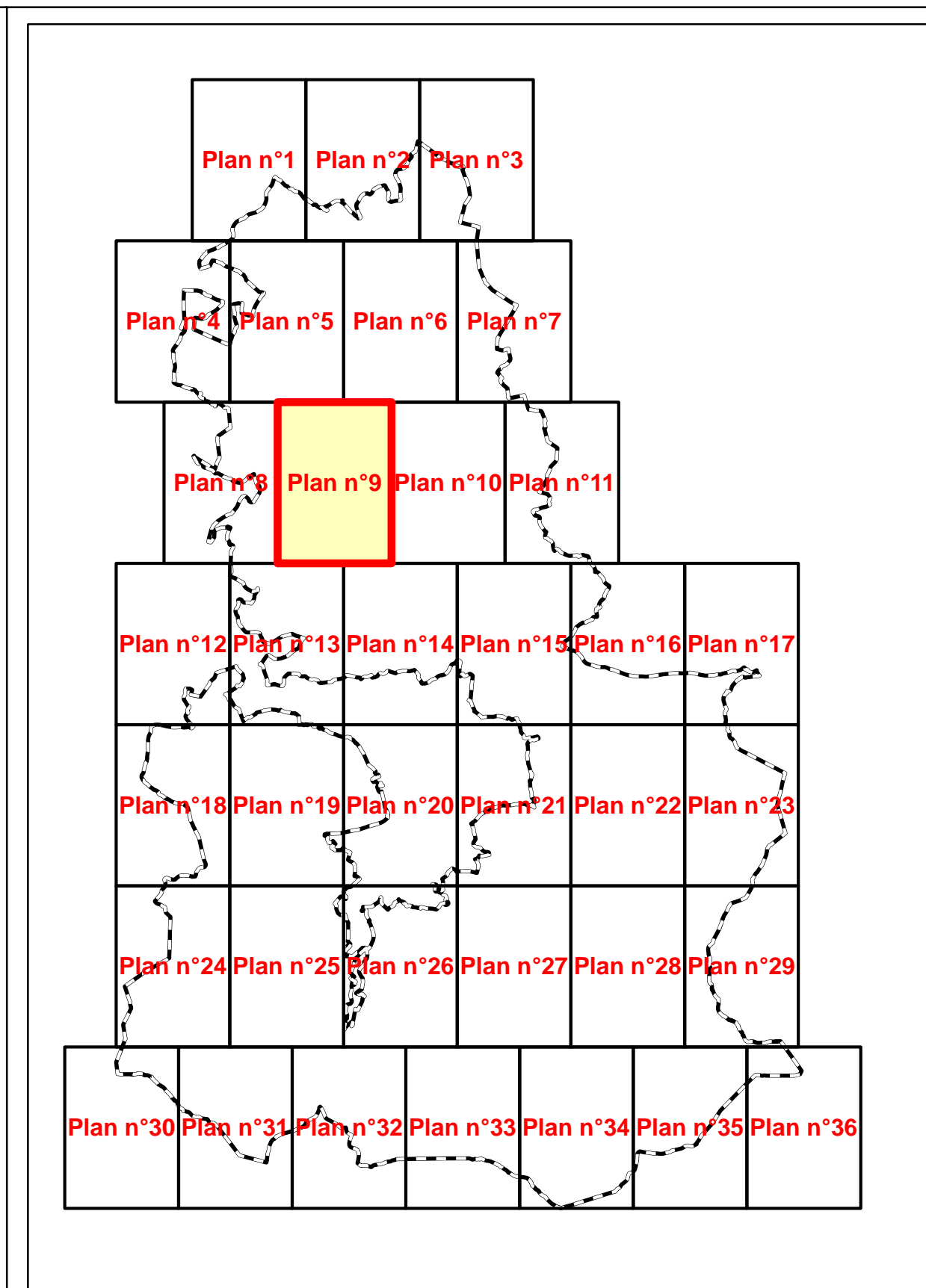


- Légende**
- Emprises libres d'accès pour l'entretien des égoulements
 - Emprises nécessaires pour des aménagements pluviaux
 - Zonage bassin versant sensible

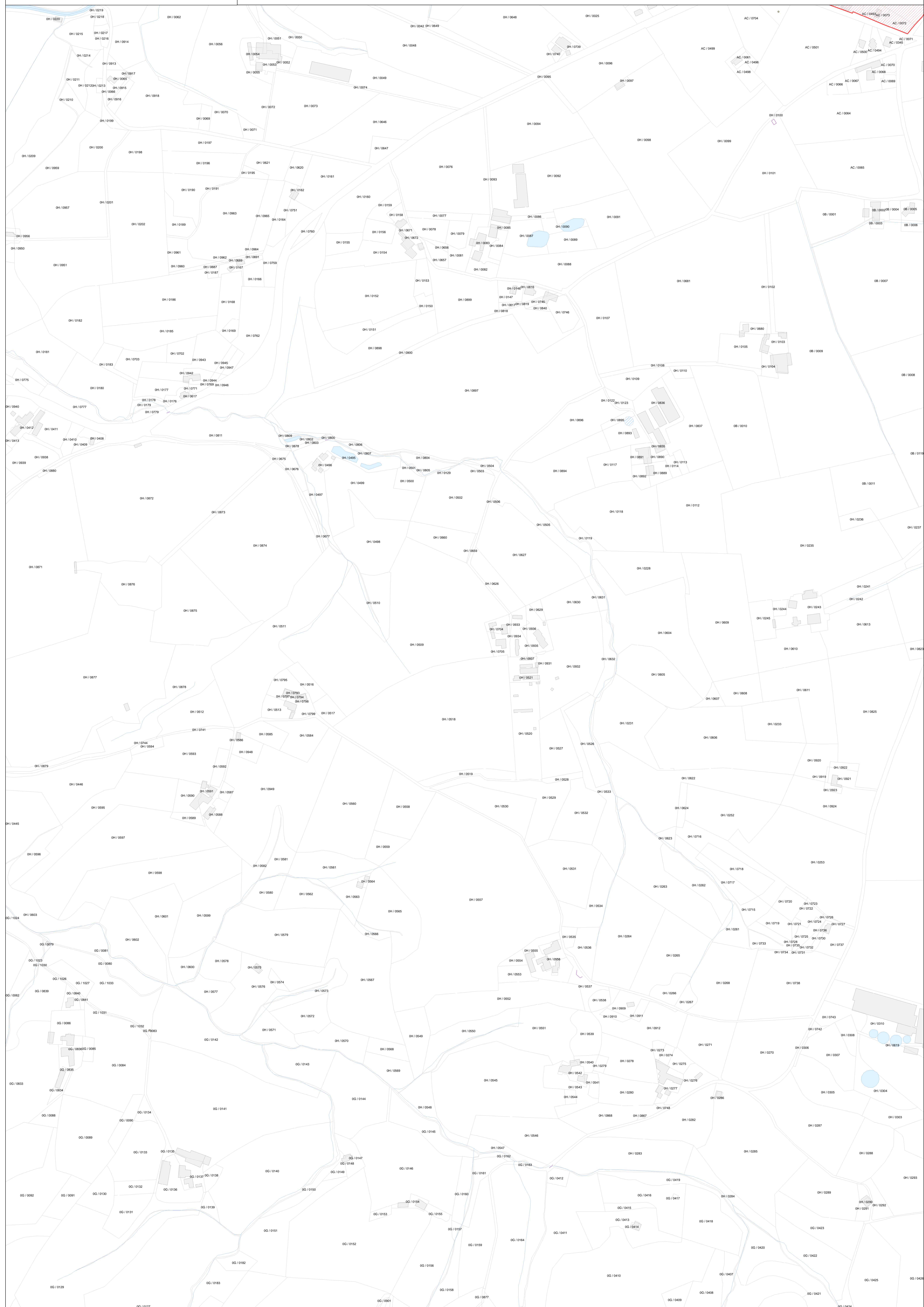



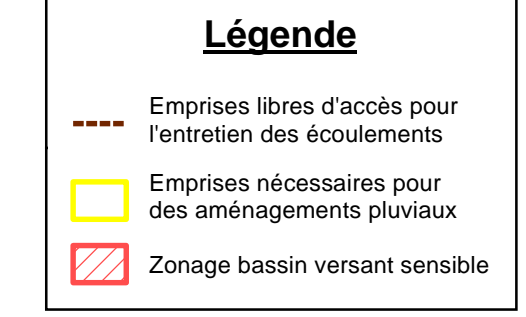
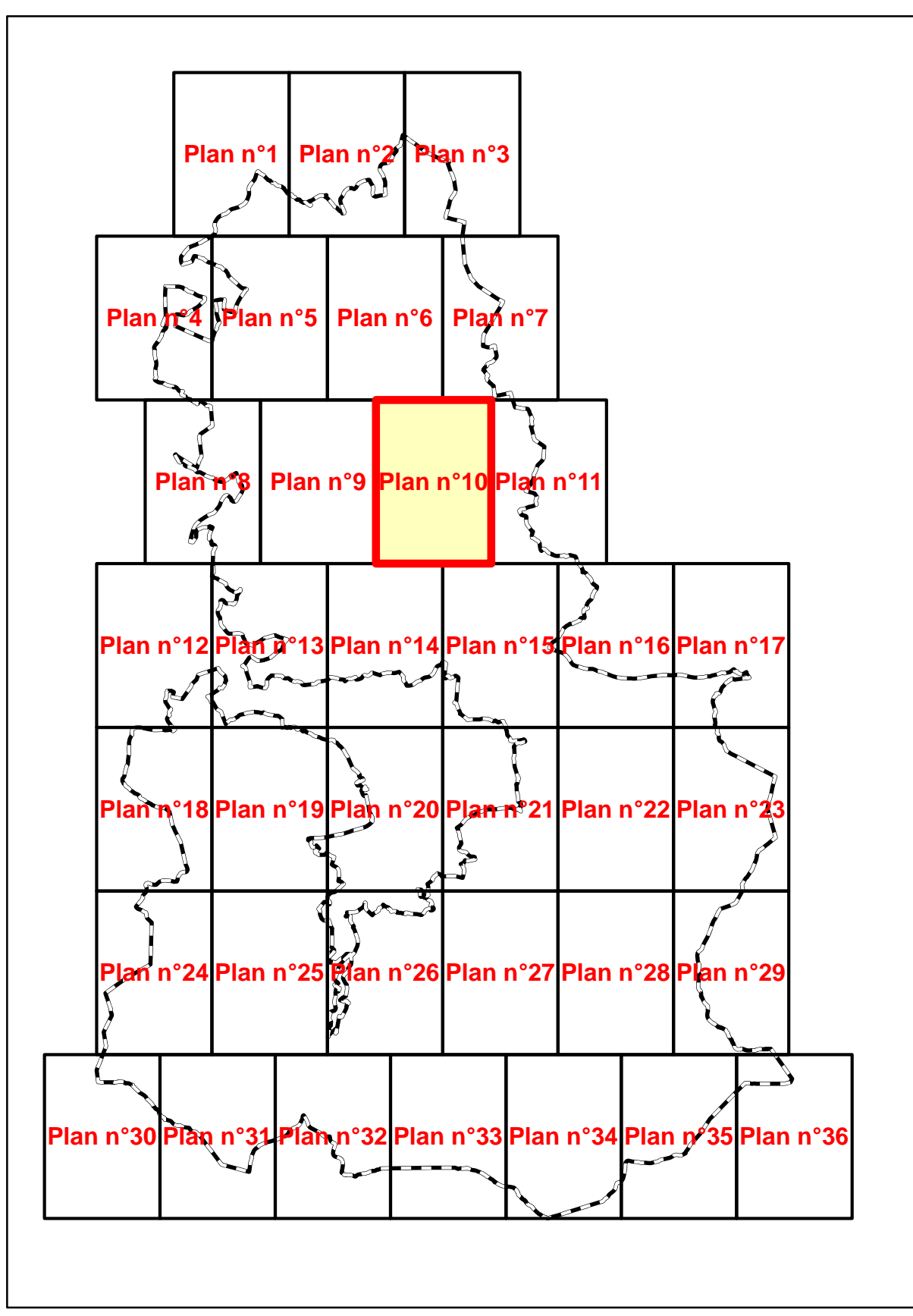
Indice	Dates	Modifications	Dessiné	Contrôlé
a	28/03/2017	Emission du plan	JCT	BBN



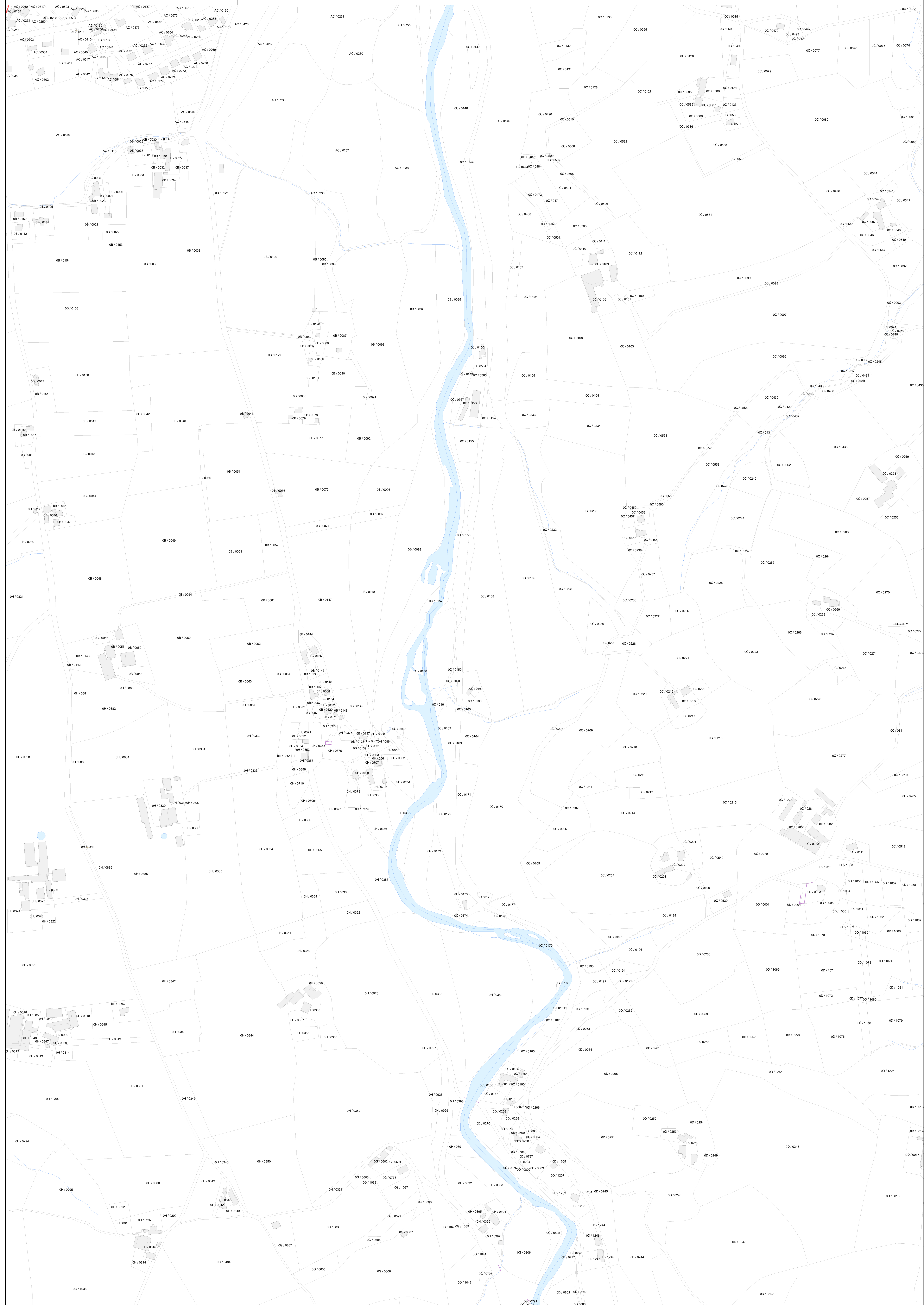


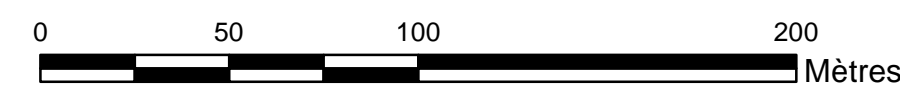
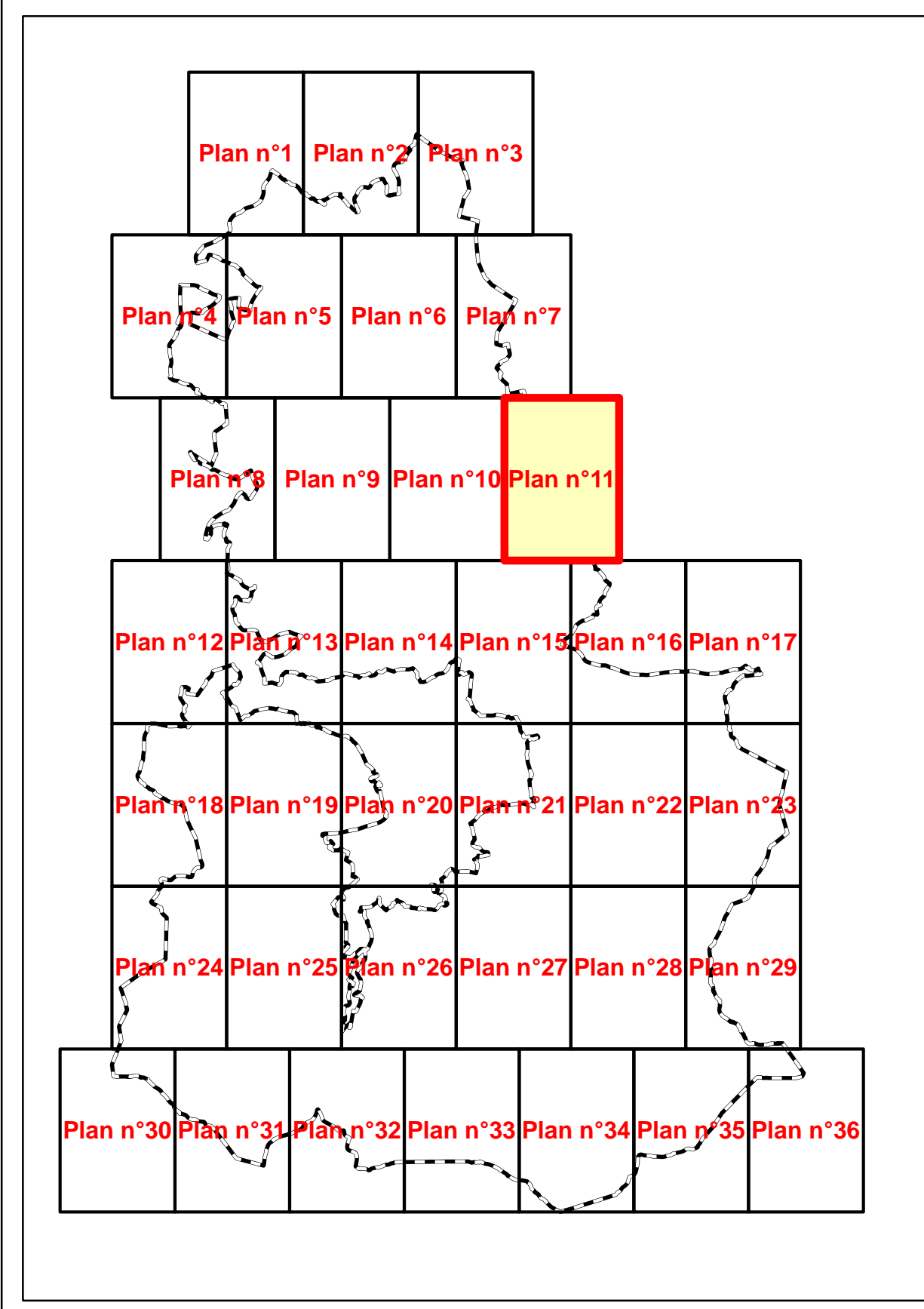
Indice	Dates	Modifications	Dessiné	Contrôlé
a	28/03/2017	Emission du plan	JCT	BBN






Indice	Dates	Modifications	Dessiné	Contrôlé
a	28/03/2017	Emission du plan	JCT	BBN



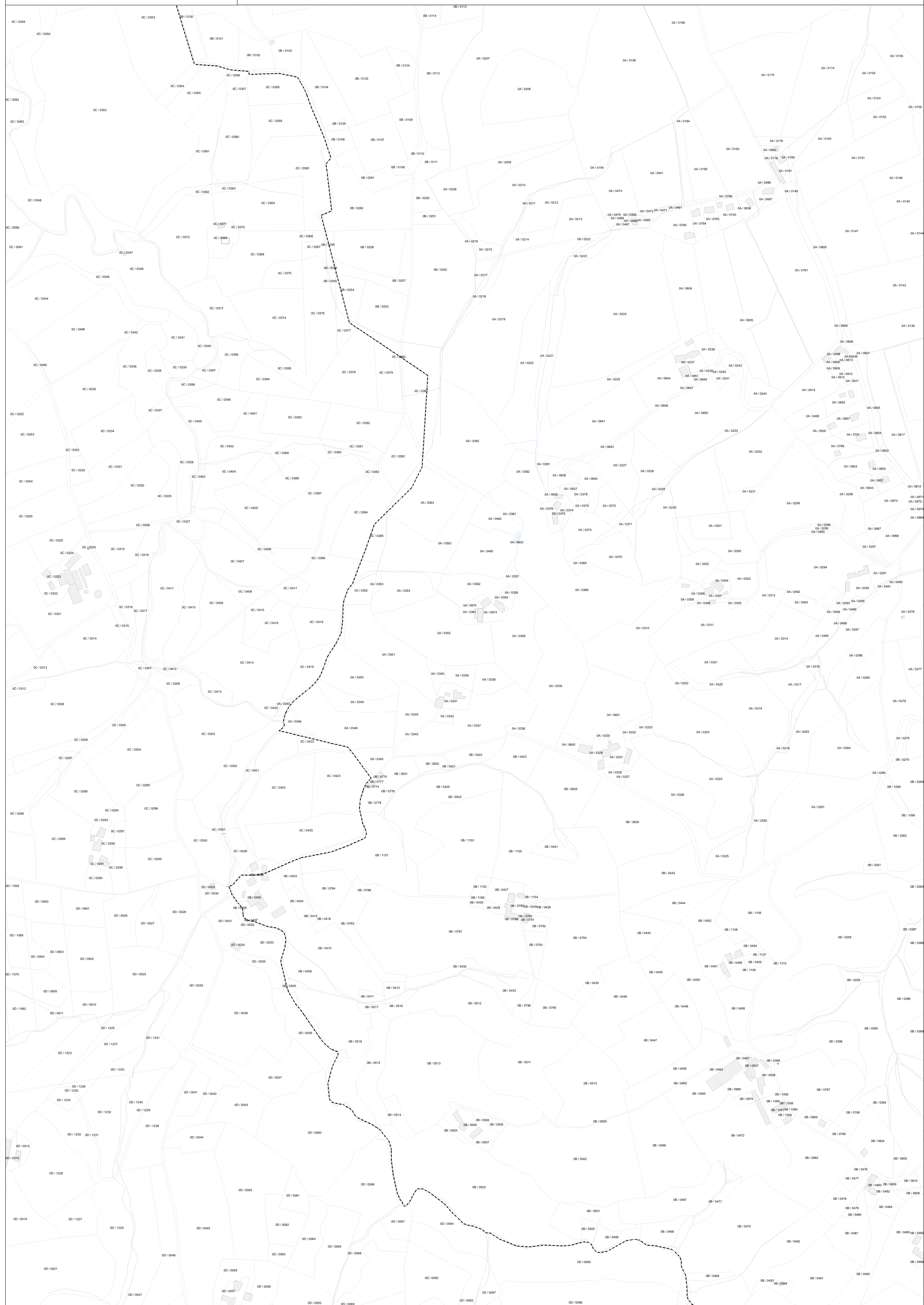


Légende

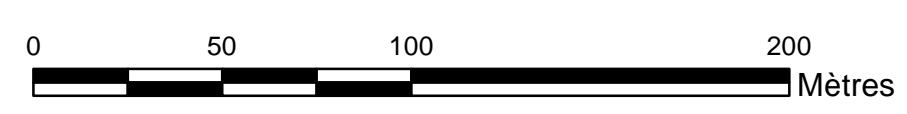
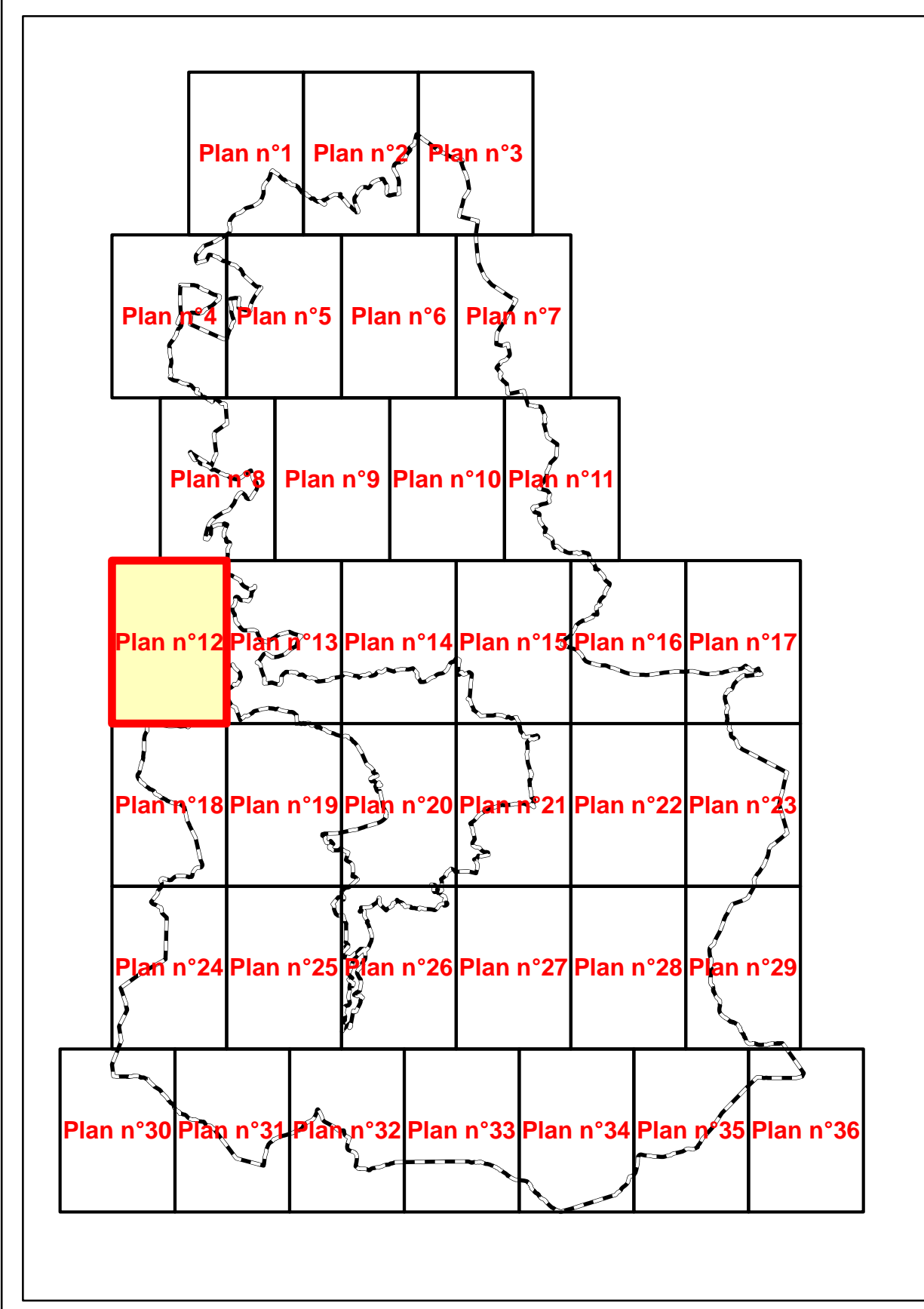
- Emprises libres d'accès pour l'entretien des écoulements
- Emprises nécessaires pour des aménagements pluviaux
- Zonage bassin versant sensible



Indice	Dates	Modifications	Dessiné	Contrôlé
a	28/03/2017	Emission du plan	JCT	BBN

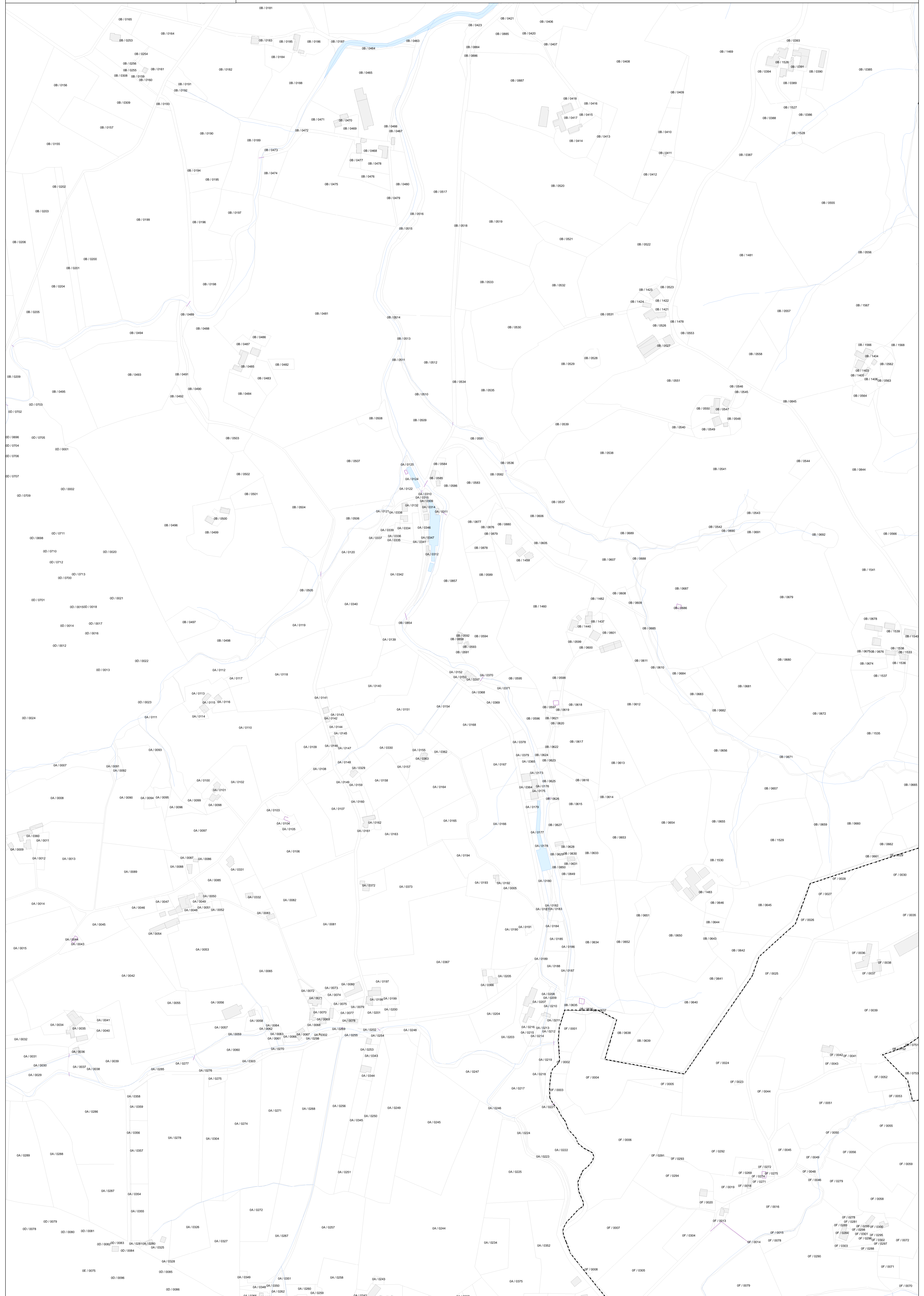


Indice	Dates	Modifications	Dessiné	Contrôle
a	28/03/2017	Emission du plan	JCT	BBN




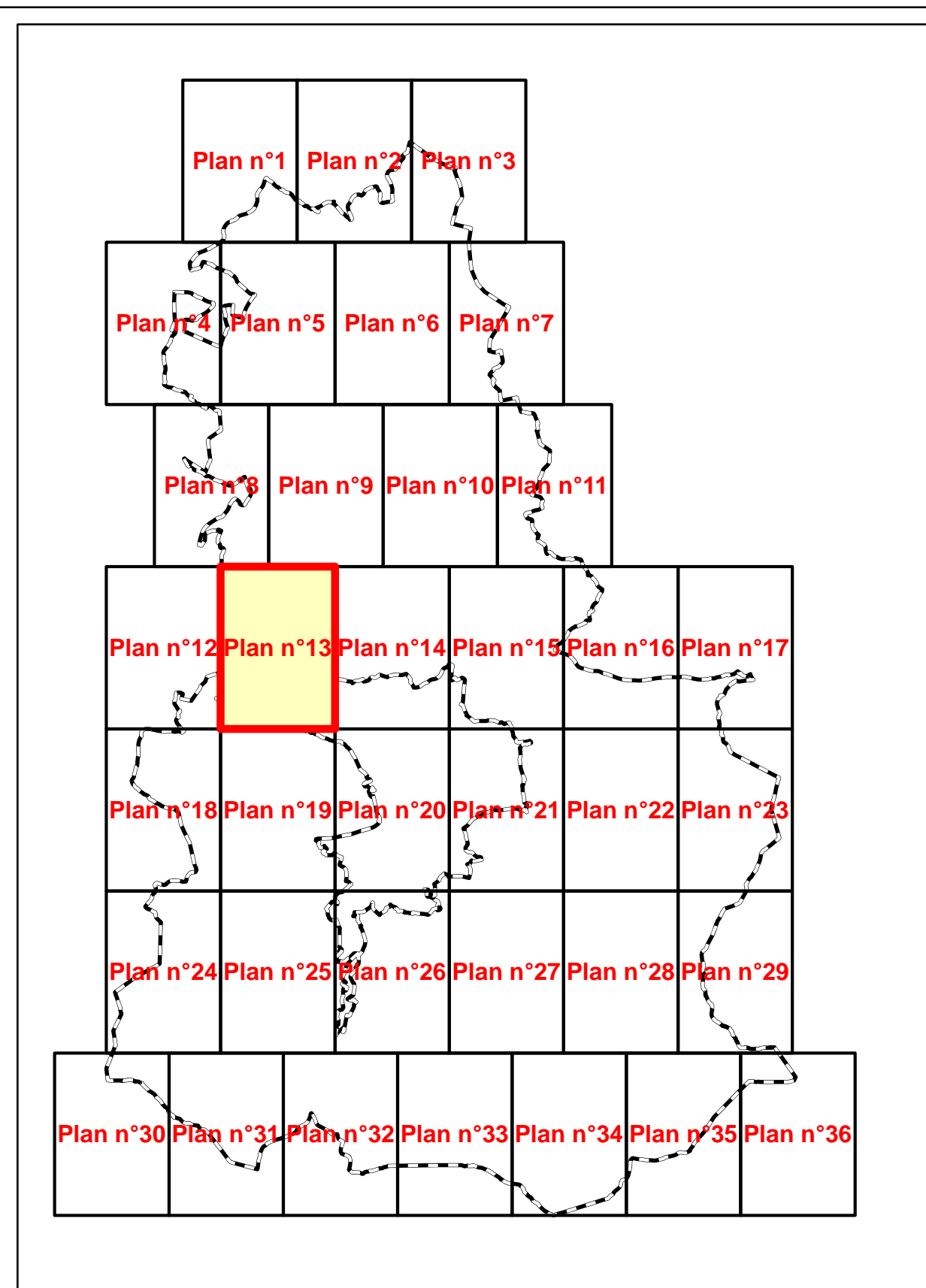
Légende

- Emprises libres d'accès pour l'entretien des égoulements
- Emprises nécessaires pour des aménagements pluviaux
- Zonage bassin versant sensible



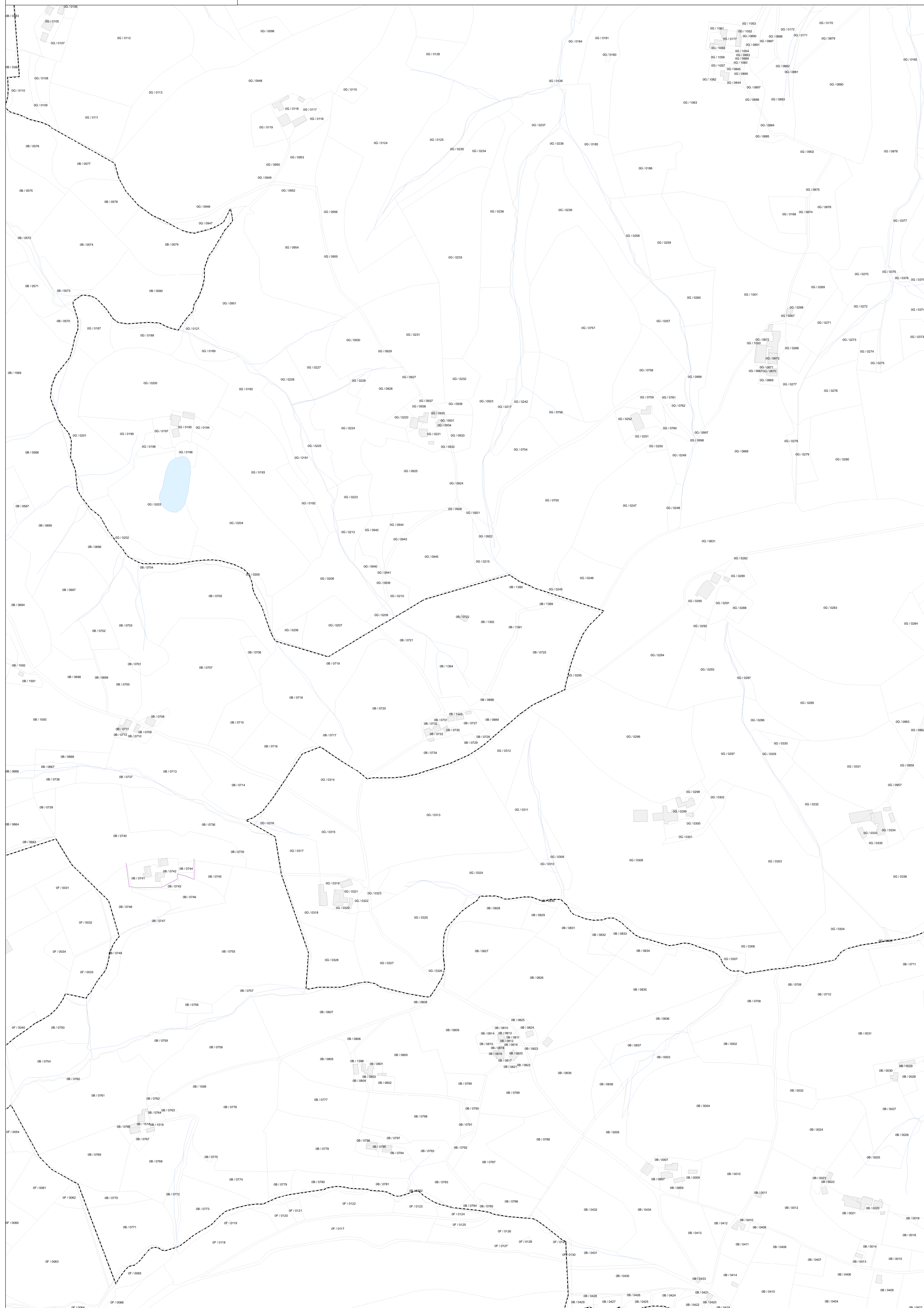
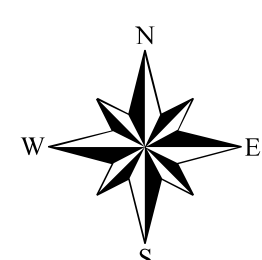


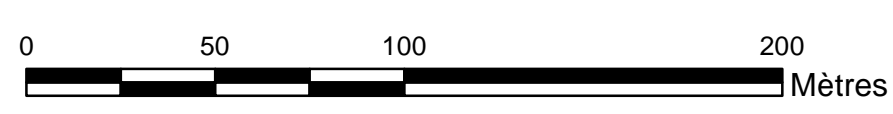
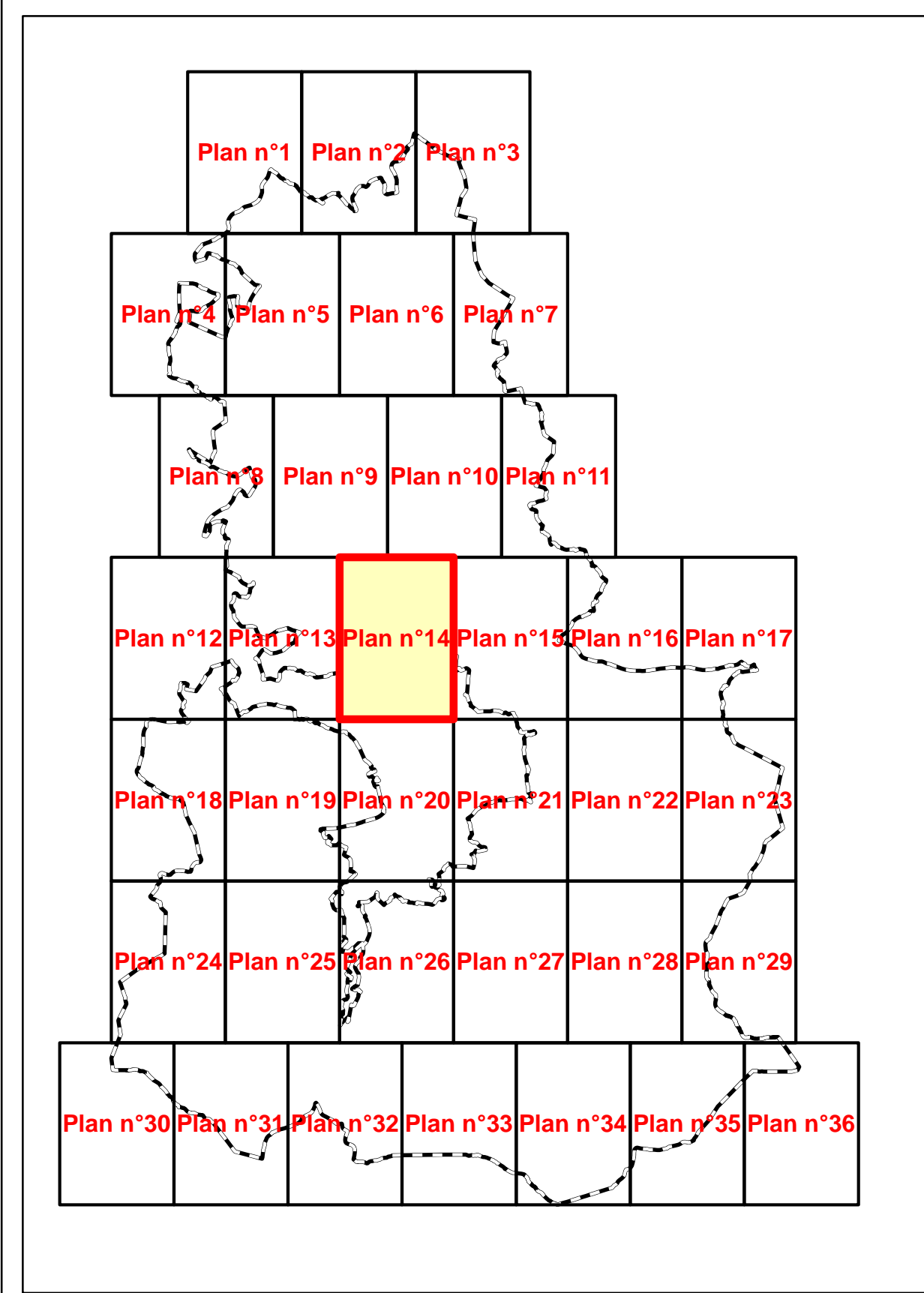
Indice	Dates	Modifications	Dessiné	Contrôlé
a	28/03/2017	Emission du plan	JCT	BBN



Légende

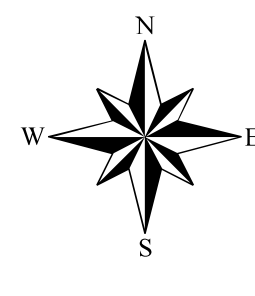
- Emprises libres d'accès pour l'entretien des écoulements
- Emprises nécessaires pour des aménagements pluviaux
- Zonage bassin versant sensible



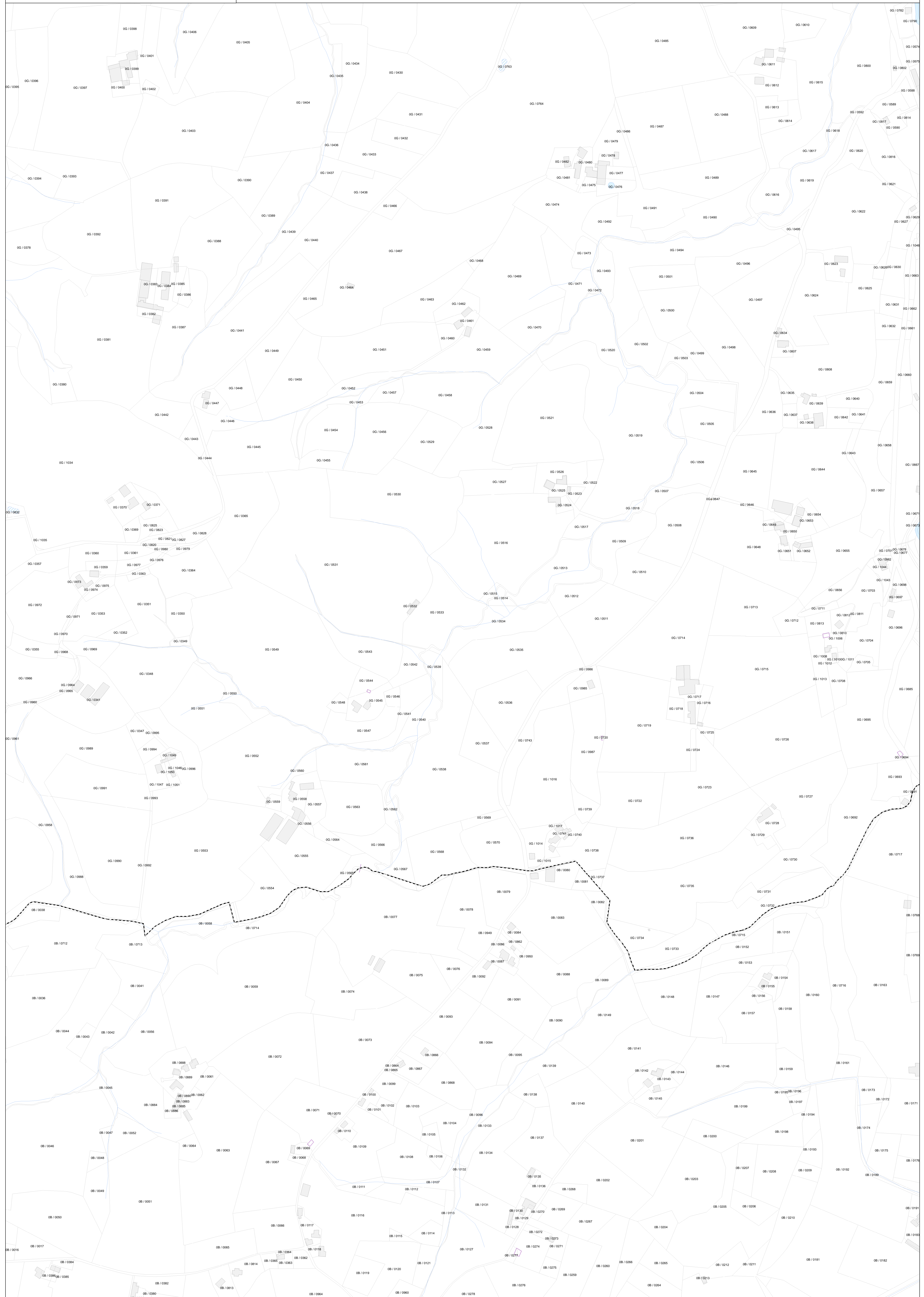


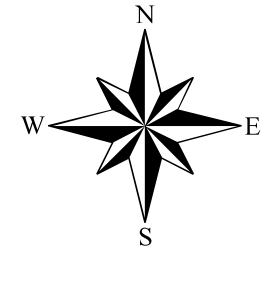
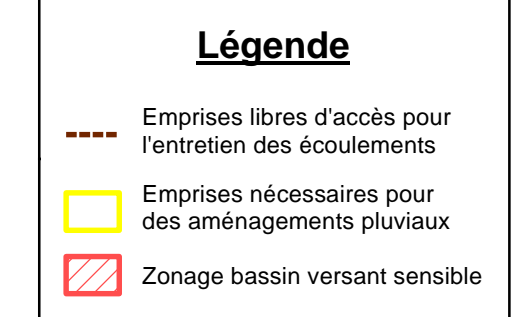
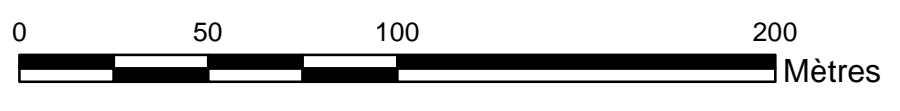
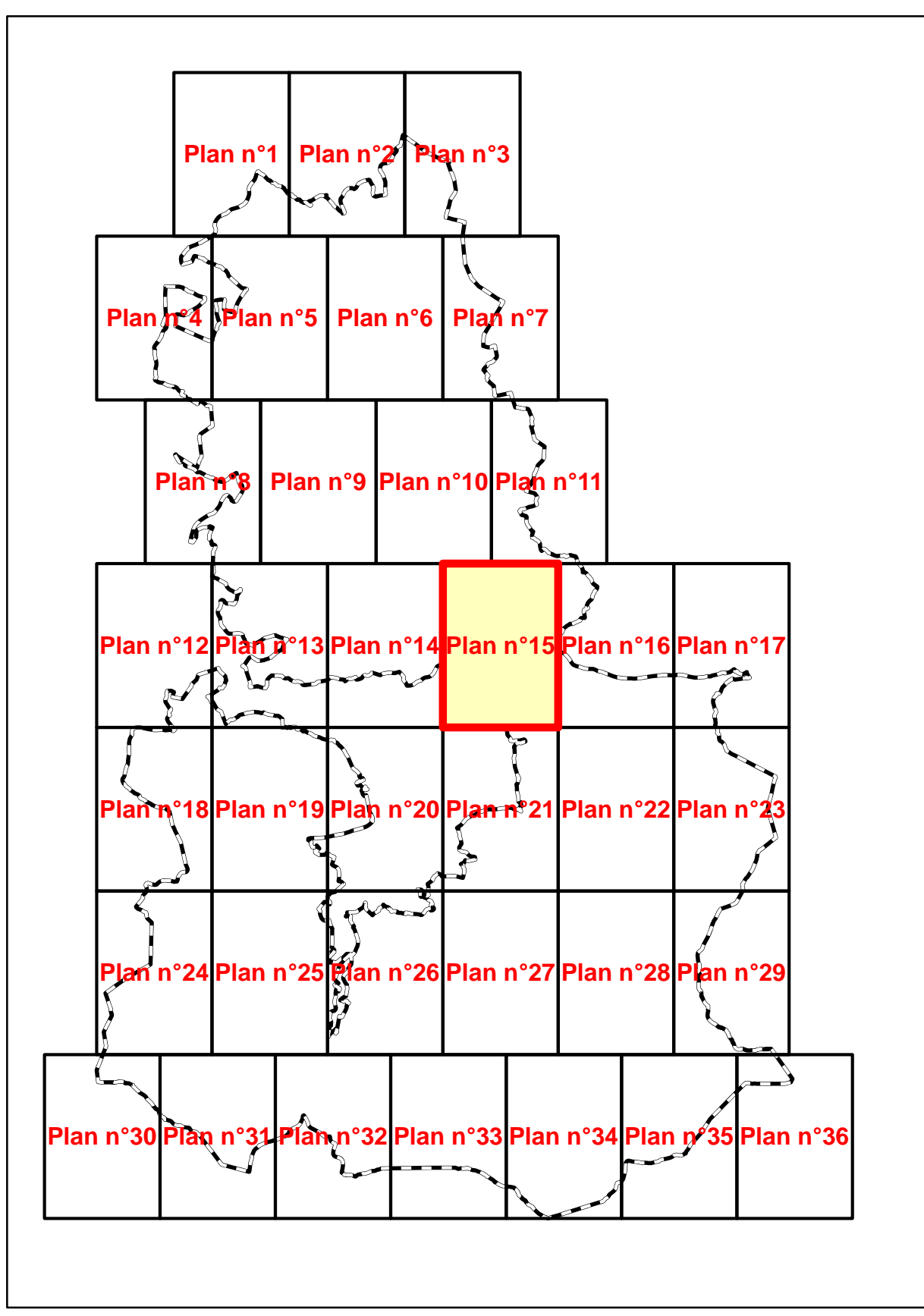
Légende

- Emprises libres d'accès pour l'entretien des égoulements
- Emprises nécessaires pour des aménagements pluviaux
- Zonage bassin versant sensible

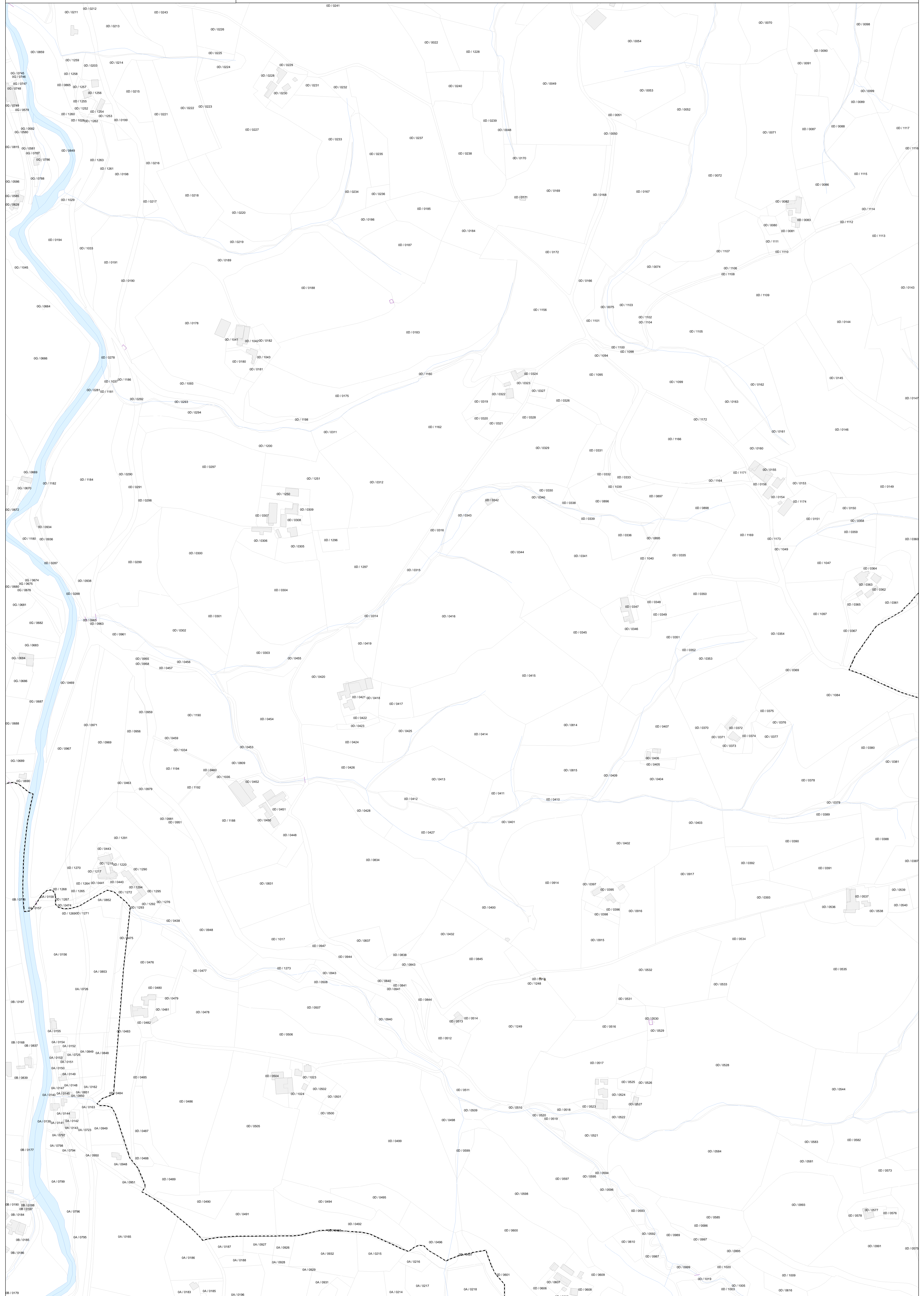


Indice	Dates	Modifications	Dessiné	Contrôlé
a	28/03/2017	Emission du plan	JCT	BBN



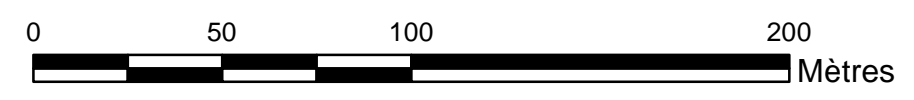
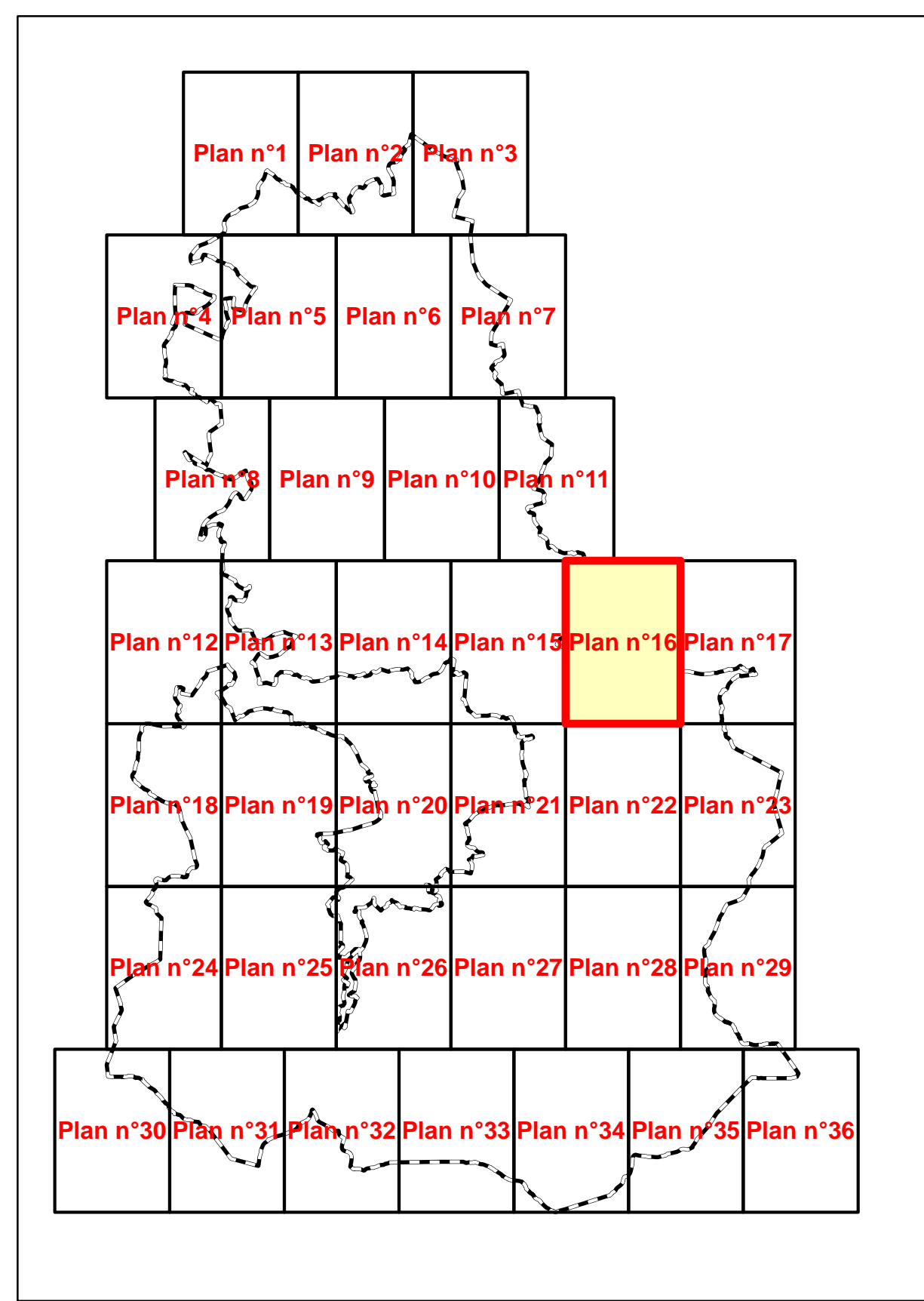


Indice	Dates	Modifications	Dessiné	Contrôlé
a	28/03/2017	Emission du plan	JCT	BBN



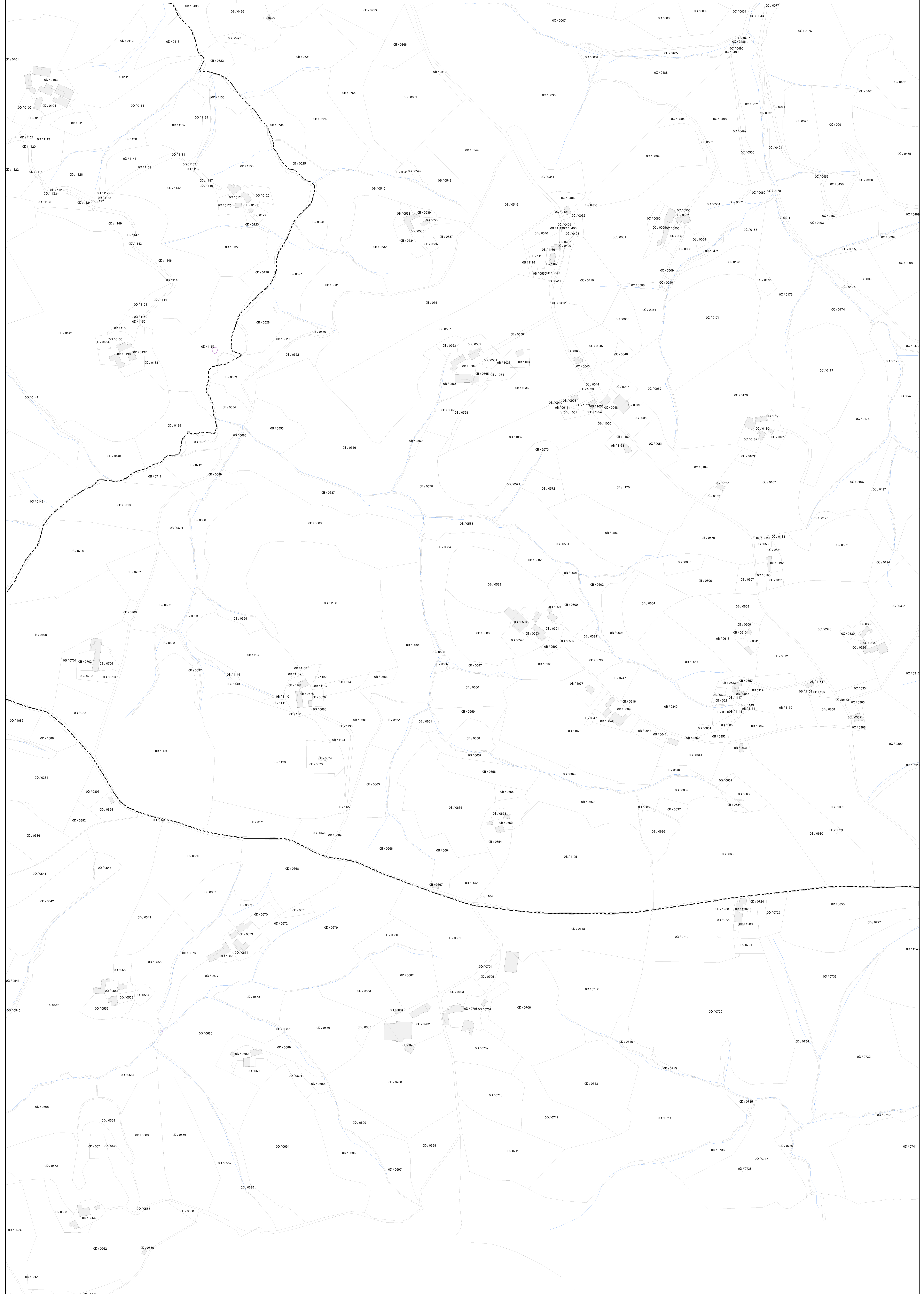
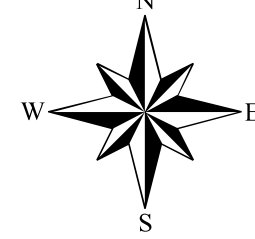


Indice	Dates	Modifications	Dessiné	Contrôlé
a	28/03/2017	Emission du plan	JCT	BBN



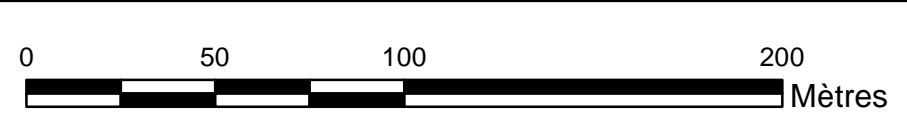
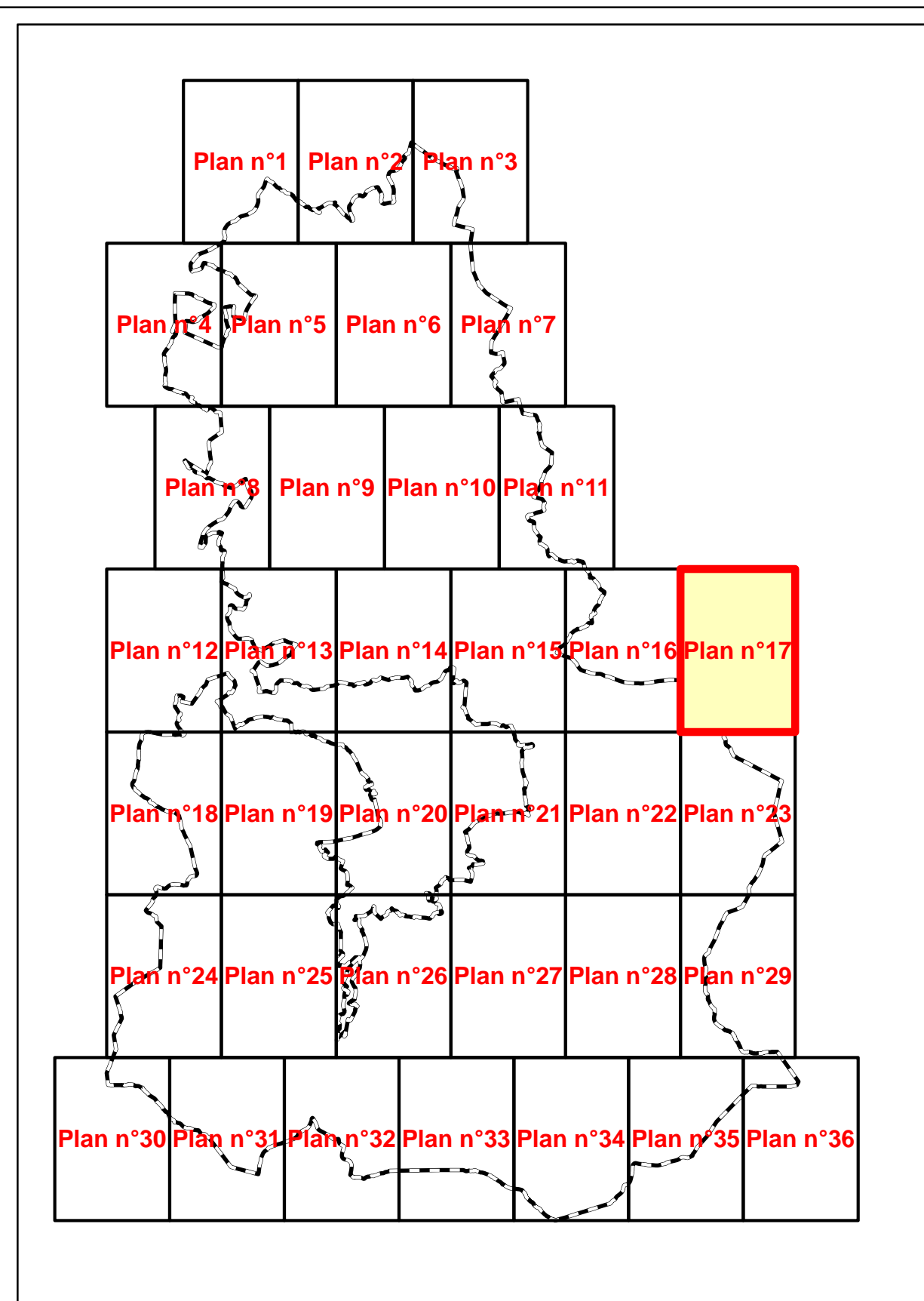
Légende

- Emprises libres d'accès pour l'entretien des écoulements
- Emprises nécessaires pour des aménagements pluviaux
- Zonage bassin versant sensible



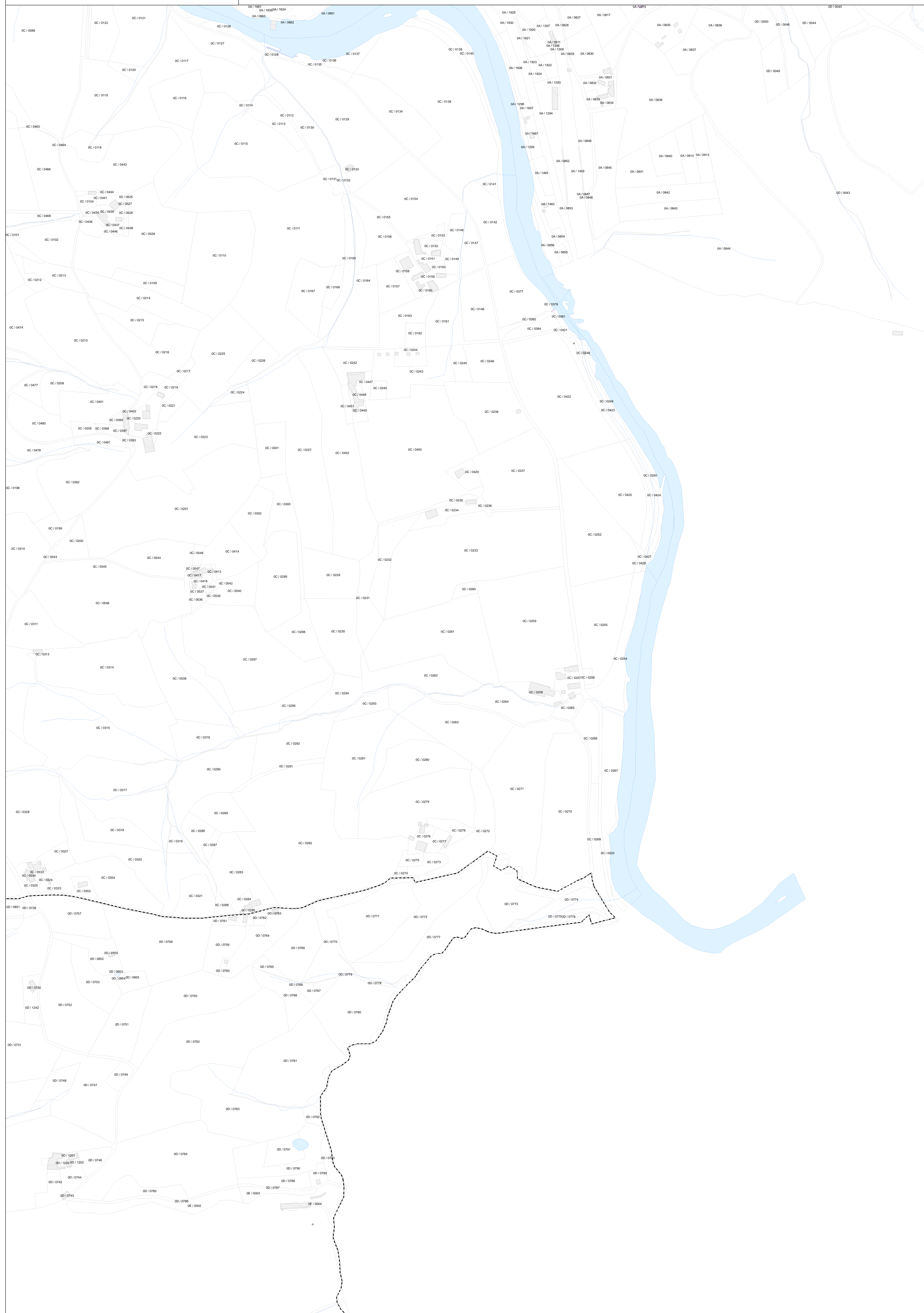



Indice	Dates	Modifications	Dessiné	Contrôlé
a	28/03/2017	Emission du plan	JCT	BBN



Légende

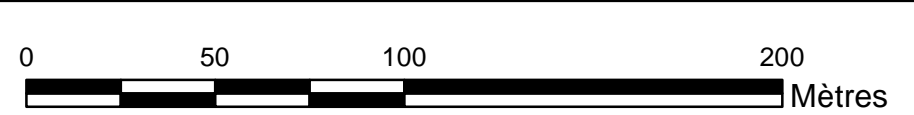
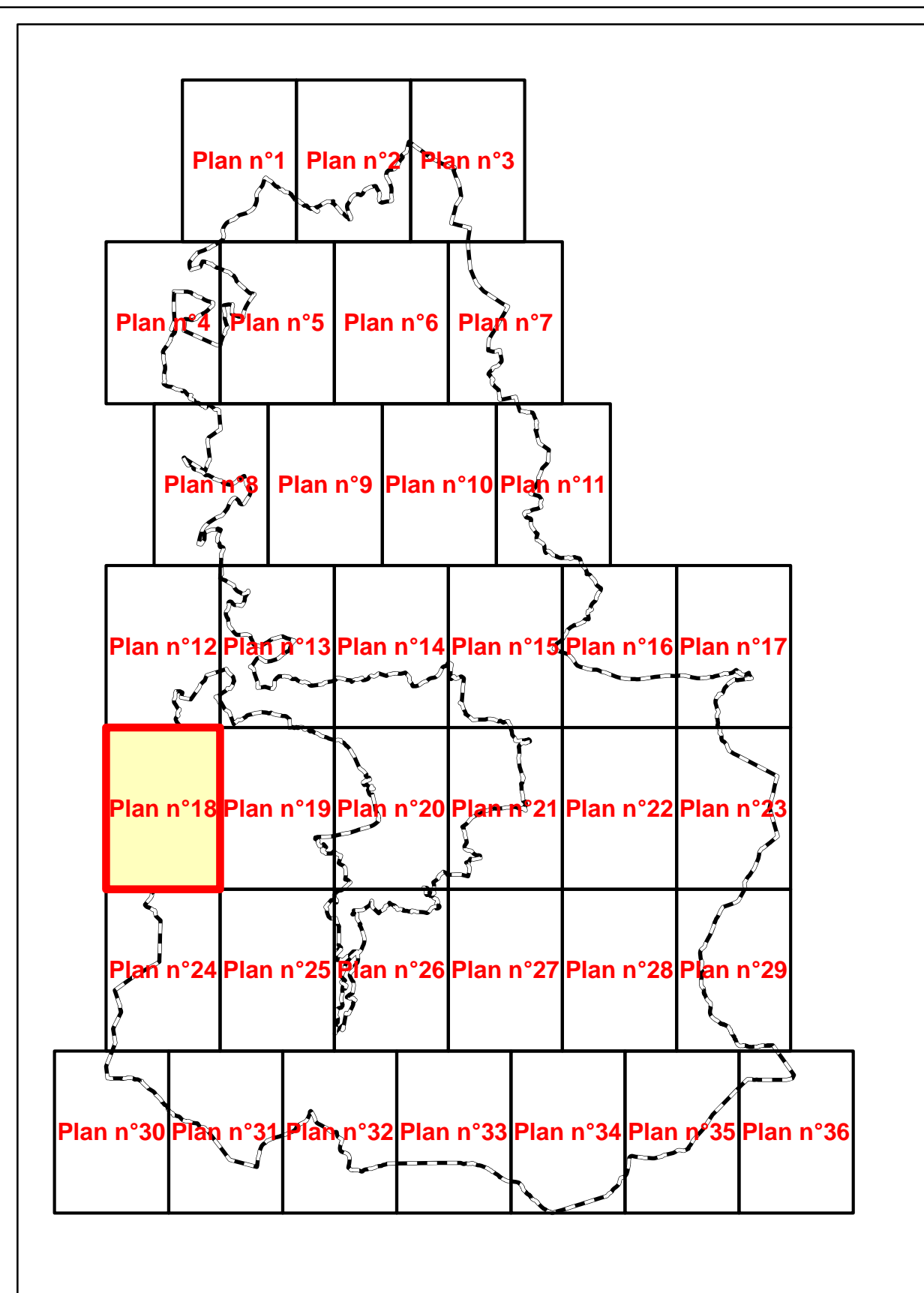
- Emprises libres d'accès pour l'entretien des égoulements
- Emprises nécessaires pour des aménagements pluviaux
- Zonage bassin versant sensible





ZAC du GOLF
S. JOURNÉE DE PLANNING
FABRIE WASSERBANKY
Espace d'activités de loisirs
Tél : 05 59 55 33 45
Plan : 05 59 55 14 17

Indice	Dates	Modifications	Dessiné	Contrôlé
a	28/03/2017	Emission du plan	JCT	BBN



- Légende**
- Emprires libres d'accès pour l'entretien des écoulements
 - Emprires nécessaires pour des aménagements particuliers
 - Zonage bassin versant sensible

